



DIRIBAS

Documento assinado
digitalmente por
Prefeitura Municipal de
Ribas do Rio Pardo

DIÁRIO OFICIAL DE RIBAS DO RIO PARDO-MS

Município de Ribas do Rio Pardo - Rua Conceição do Rio Pardo, 1.725 Centro - CEP 79180-000

● Ouvidoria: 67 9 9606-1175

● diribas@ribasdoriopardo.ms.gov.br

● licitacao@ribasdoriopardo.ms.gov.br

Ano IV – Edição Nº 725 - Quinta-feira, 22 de fevereiro de 2024 - SUPLEMENTO

Gabinete do Prefeito

DECRETO Nº. 36, DE 22 DE FEVEREIRO DE 2024

“Declara de utilidade pública, para fins de desapropriação amigável ou judicial, parte das áreas constantes neste Decreto, todas situadas no entorno da MS 340, trecho BR 262 até o Córrego Barrinha, no perímetro urbano de nosso Município, e dá outras providências.

O **Prefeito Municipal de Ribas do Rio Pardo**, no uso das atribuições legais,

Considerando que a Rodovia Estadual MS 340 encontra-se em perímetro urbano, como “extensão” da Avenida Senador Filinto Muller, iniciando na BR 262, sentido Bairro Estoril até o Bairro Residencial dos Ipês, que limita com o Córrego Barrinha, que encerra o atual perímetro urbano;

Considerando ser esta Rodovia (MS 340) um importante trecho necessário para o acesso rural e também à BR 262, no chamado “Trevo do Mimoso”;

Considerando o interesse do Estado do Mato Grosso do Sul em ampliá-la parcialmente no trecho urbano, seja como parte em “avenida” e parte como “pista única”, até porque ali existem dois polos industriais e de prestação de serviço de extrema importância para nosso Município;

Considerando, por fim, o contido no art. 5º., “i”, da Lei Federal nº. 3.365/41,

DECRETA:

Art. 1º. Declara-se de utilidade pública, para fins de desapropriação, pela via administrativa ou judicial, destinado à ampliação da Rodovia Estadual MS 340, trecho “trevo do Mimoso” até o Córrego Barrinha, parte das propriedades abaixo identificadas:

- a) Área com 1.099,967m², objeto da matrícula nº. 22068, do Cartório de Registro de Imóveis de Ribas do Rio Pardo, MS, cuja propriedade dominial encontra-se registrada em nome de Geraldo Mateus Campos Reis e outro, ou na posse de quem de direito;
- b) Área com 1.768,582m², objeto da matrícula nº. 22072, do Cartório de Registro de Imóveis de Ribas do Rio Pardo, MS, cuja propriedade dominial encontra-se registrada em nome de CSS Empreendimentos Imobiliários Ltda. e José de Oliveira Miúdo EPP, ou na posse de quem de direito;
- c) Área com 43,800m², objeto da matrícula nº. 17189, do Cartório de Registro de Imóveis de Ribas do Rio Pardo, MS, cuja propriedade dominial encontra-se registrada em nome de Indústria e Comércio de Madeiras Lago Ltda. EPP, ou na posse de quem de direito;

- d) Área com 199,223m², objeto da matrícula nº. 24089, do Cartório de Registro de Imóveis de Ribas do Rio Pardo, MS, cuja propriedade dominial encontra-se registrada em nome de Pollyana Pilegi Firmino e Fernando Pilegi, ou na posse de quem de direito;
- e) Áreas com 730,810m² e 362,871m², objeto da matrícula nº. 15824, do Cartório de Registro de Imóveis de Ribas do Rio Pardo, MS, cuja propriedade dominial encontra-se registrada em nome do Município de Ribas do Rio Pardo, ou na posse de quem de direito;
- f) Área com 28,229m², objeto da matrícula nº. 10472, do Cartório de Registro de Imóveis de Ribas do Rio Pardo, MS, cuja propriedade dominial encontra-se registrada em nome de Enggeocon Empreendimentos Ltda., ou na posse de quem de direito;
- g) Área com 40,061m², objeto da matrícula nº. 14494, do Cartório de Registro de Imóveis de Ribas do Rio Pardo, MS, cuja propriedade dominial encontra-se registrada em nome de Jorge Nizete dos Santos, ou na posse de quem de direito;
- h) Área com 5,408m², objeto da matrícula nº. 14495, do Cartório de Registro de Imóveis de Ribas do Rio Pardo, MS, cuja propriedade dominial encontra-se registrada em nome de Jorge Nizete dos Santos, ou na posse de quem de direito;
- i) Área com 16,441m², objeto da matrícula nº. 14603, do Cartório de Registro de Imóveis de Ribas do Rio Pardo, MS, cuja propriedade dominial encontra-se registrada em nome de Enggeocon Empreendimentos Ltda., ou na posse de quem de direito;
- j) Área com 13,618m², objeto da matrícula nº. 14602, do Cartório de Registro de Imóveis de Ribas do Rio Pardo, MS, cuja propriedade dominial encontra-se registrada em nome de Enggeocon Empreendimentos Ltda., ou na posse de quem de direito;
- k) Área com 22,195m², objeto da matrícula nº. 17715, do Cartório de Registro de Imóveis de Ribas do Rio Pardo, MS, cuja propriedade dominial encontra-se registrada em nome do Município de Ribas do Rio Pardo, ou na posse de quem de direito;
- l) Área com 98,948m², objeto da matrícula nº. 17716, do Cartório de Registro de Imóveis de Ribas do Rio Pardo, MS, cuja propriedade dominial encontra-se registrada em nome do Município de Ribas do Rio Pardo, ou na posse de quem de direito;
- m) Área com 1.925,705m², objeto da matrícula nº. 17717, do Cartório de Registro de Imóveis de Ribas do Rio Pardo, MS, cuja propriedade dominial encontra-se registrada em nome do Município de Ribas do Rio Pardo, ou na posse de quem de direito;
- n) Área com 141,52m², objeto da matrícula nº. 22914, do Cartório de Registro de Imóveis de Ribas do Rio Pardo, MS, cuja propriedade dominial encontra-se registrada em nome da Incorporadora Silva & Cia. Ltda., ou na posse de quem de direito;
- o) Área com 70,839m², objeto da matrícula nº. 22915, do Cartório de Registro de Imóveis de Ribas do Rio Pardo, MS, cuja propriedade dominial encontra-se registrada em nome da Incorporadora Silva & Cia. Ltda., ou na posse de quem de direito;
- p) Área com 26,197m², objeto da matrícula nº. 22916, do Cartório de Registro de Imóveis de Ribas do Rio Pardo, MS, cuja propriedade dominial encontra-se registrada em nome da Incorporadora Silva & Cia. Ltda., ou na posse de quem de direito;
- q) Área com 4,085m², objeto da matrícula nº. 22917, do Cartório de Registro de Imóveis de Ribas do Rio Pardo, MS, cuja propriedade dominial encontra-se registrada em nome da Incorporadora Silva & Cia. Ltda., ou na posse de quem de direito;
- r) Área com 94,036m², objeto da matrícula nº. 23145, do Cartório de Registro de Imóveis de Ribas do Rio Pardo, MS, cuja propriedade dominial encontra-se registrada em nome da Incorporadora Silva & Cia. Ltda., ou na posse de quem de direito;

- s) Área com 29,598m², objeto da matrícula nº. 23146, do Cartório de Registro de Imóveis de Ribas do Rio Pardo, MS, cuja propriedade dominial encontra-se registrada em nome da Incorporadora Silva & Cia. Ltda., ou na posse de quem de direito;
- t) Área com 58,616m², objeto da matrícula nº. 23147, do Cartório de Registro de Imóveis de Ribas do Rio Pardo, MS, cuja propriedade dominial encontra-se registrada em nome da Incorporadora Silva & Cia. Ltda., ou na posse de quem de direito;
- u) Área com 108,641m², objeto da matrícula nº. 23148, do Cartório de Registro de Imóveis de Ribas do Rio Pardo, MS, cuja propriedade dominial encontra-se registrada em nome da Incorporadora Silva & Cia. Ltda., ou na posse de quem de direito;
- v) Área com 24,853m², objeto da matrícula nº. 23376, do Cartório de Registro de Imóveis de Ribas do Rio Pardo, MS, cuja propriedade dominial encontra-se registrada em nome da Incorporadora Silva & Cia. Ltda., ou na posse de quem de direito;
- w) Área com 137,662m², objeto da matrícula nº. 23377, do Cartório de Registro de Imóveis de Ribas do Rio Pardo, MS, cuja propriedade dominial encontra-se registrada em nome da Incorporadora Silva & Cia. Ltda., ou na posse de quem de direito;
- x) Área com 113,178m², objeto da matrícula nº. 23392, do Cartório de Registro de Imóveis de Ribas do Rio Pardo, MS, cuja propriedade dominial encontra-se registrada em nome da Incorporadora Silva & Cia. Ltda., ou na posse de quem de direito;
- y) Área com 250,000m², objeto da matrícula nº. 23393, do Cartório de Registro de Imóveis de Ribas do Rio Pardo, MS, cuja propriedade dominial encontra-se registrada em nome da Incorporadora Silva & Cia. Ltda., ou na posse de quem de direito;
- z) Área com 274,750m², objeto da matrícula nº. 23394, do Cartório de Registro de Imóveis de Ribas do Rio Pardo, MS, cuja propriedade dominial encontra-se registrada em nome da Incorporadora Silva & Cia. Ltda., ou na posse de quem de direito;
- aa) Área com 290,410m², objeto da matrícula nº. 23395, do Cartório de Registro de Imóveis de Ribas do Rio Pardo, MS, cuja propriedade dominial encontra-se registrada em nome da Incorporadora Silva & Cia. Ltda., ou na posse de quem de direito;
- bb) Área com 349,481m², objeto da matrícula nº. 23396, do Cartório de Registro de Imóveis de Ribas do Rio Pardo, MS, cuja propriedade dominial encontra-se registrada em nome da Incorporadora Silva & Cia. Ltda., ou na posse de quem de direito;
- cc) Área com 114,368m², objeto da matrícula nº. 23397, do Cartório de Registro de Imóveis de Ribas do Rio Pardo, MS, cuja propriedade dominial encontra-se registrada em nome da Incorporadora Silva & Cia. Ltda., ou na posse de quem de direito;
- dd) Área com 62,874m², objeto da matrícula nº. 23106, do Cartório de Registro de Imóveis de Ribas do Rio Pardo, MS, cuja propriedade dominial encontra-se registrada em nome da Incorporadora Silva & Cia. Ltda., ou na posse de quem de direito;
- ee) Área com 30,039m², objeto da matrícula nº. 23107, do Cartório de Registro de Imóveis de Ribas do Rio Pardo, MS, cuja propriedade dominial encontra-se registrada em nome da Incorporadora Silva & Cia. Ltda., ou na posse de quem de direito;
- ff) Área com 78,091m², objeto da matrícula nº. 23108, do Cartório de Registro de Imóveis de Ribas do Rio Pardo, MS, cuja propriedade dominial encontra-se registrada em nome da Incorporadora Silva & Cia. Ltda., ou na posse de quem de direito;

gg) Área com 112,20m², objeto da matrícula nº. 23105, do Cartório de Registro de Imóveis de Ribas do Rio Pardo, MS, cuja propriedade dominial encontra-se registrada em nome da Incorporadora Silva & Cia. Ltda., ou na posse de quem de direito;

hh) Área com 671,635m², objeto da matrícula nº. 21866, do Cartório de Registro de Imóveis de Ribas do Rio Pardo, MS, cuja propriedade dominial encontra-se registrada em nome da Liga Esportiva Municipal Riopardense, ou na posse de quem de direito;

ii) Área com 1.166,734m², objeto da matrícula nº. 2504, do Cartório de Registro de Imóveis de Ribas do Rio Pardo, MS, cuja propriedade dominial encontra-se registrada em Juarez Aparecido Matoso e outros, ou na posse de quem de direito;

Parágrafo único. Os imóveis acima referidos têm as configurações perimétricas descritas nos anexos deste Decreto, conforme Processo Administrativo 18492/24, ora iniciado, com amplo acesso a todos os interessados.

Art. 2º. Autoriza-se a Secretaria Municipal de Infraestrutura Pública, visando a contribuir para os procedimentos a cargo da Procuradoria-Geral do Município (PGM), a adotar as providências necessárias à efetivação da desapropriação de que trata este Decreto, por via amigável ou judicial, em nome do Município de Ribas do Rio Pardo, MS, na forma da legislação vigente, sendo que as despesas decorrentes da execução deste Decreto correrão por conta da dotação orçamentária da FONTE 1.500, ou seja, dos recursos próprios e desvinculados desta Municipalidade.

Art. 3º. As áreas acima citadas e que encontram-se em nome desta Municipalidade, deverão ser objeto de desafetação em Lei específica.

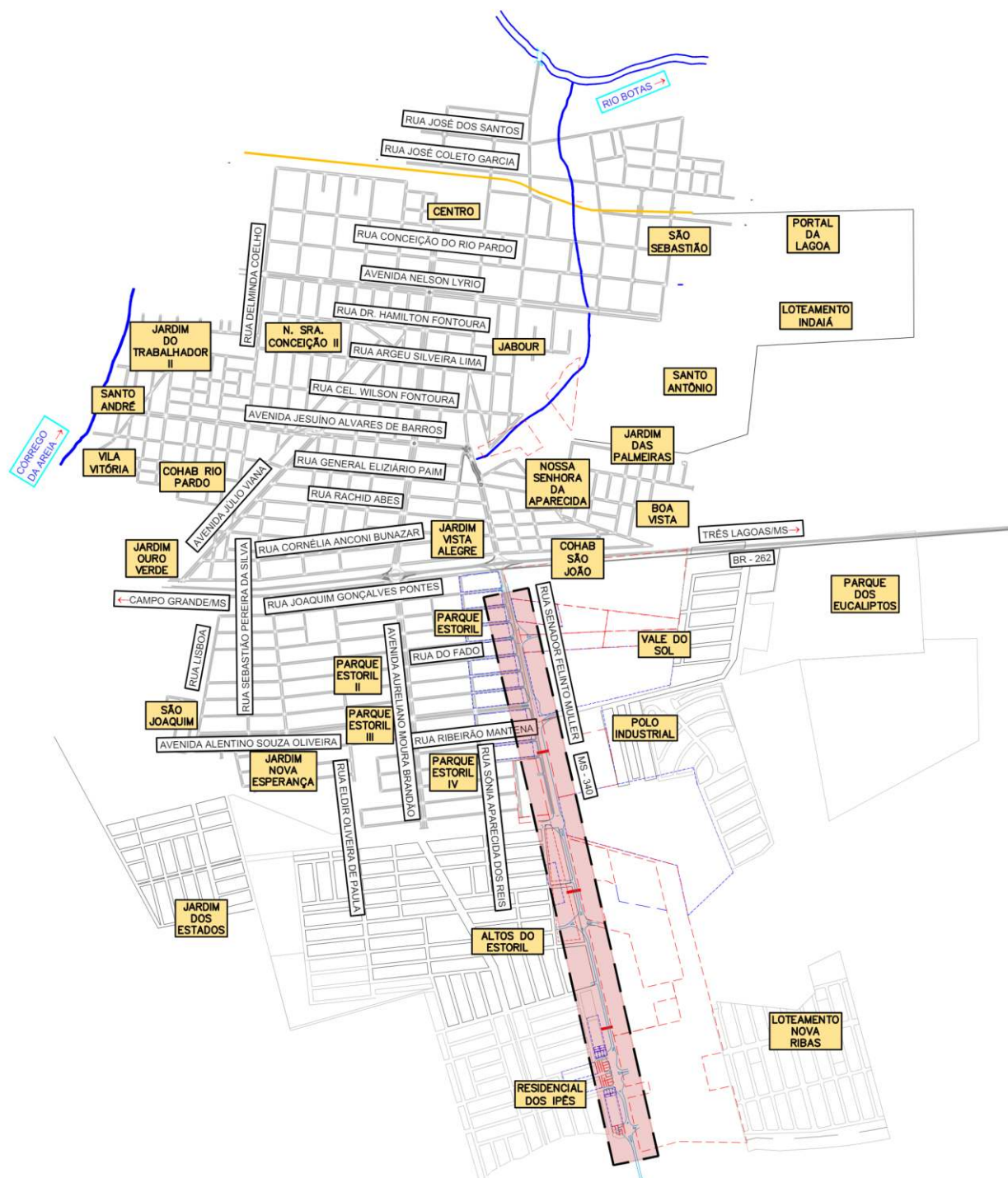
Art. 4º. Fica a expropriante autorizada a invocar caráter de urgência, para efeito de imediata imissão de posse da propriedade abrangida por este Decreto, nos termos do art. 15 do Decreto-Lei Federal nº: 3.365, de 21 de junho de 1941, e suas alterações.

Art. 5º. Este Decreto entra em vigor na data de sua publicação, revogando-se as disposições em contrário.

Ribas do Rio Pardo, 22 de fevereiro de 2024

João Alfredo Danieze
Prefeito Municipal

PLANTA DE DESAPROPRIAÇÃO
MAPA CHAVE
RIBAS DO RIO PARDO/MS



ESCALA GRÁFICA



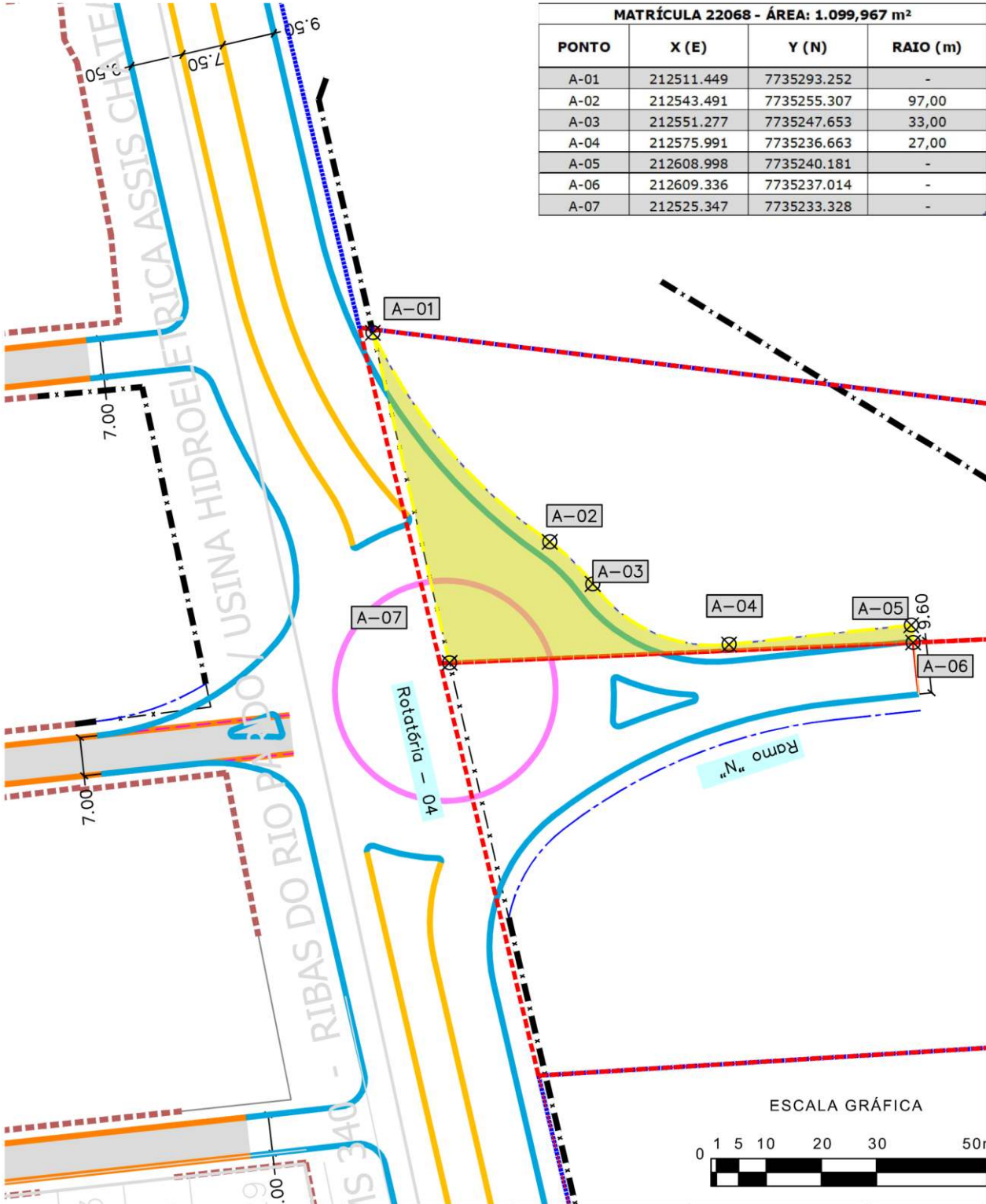
PLANTA DE DESAPROPRIAÇÃO

MATRÍCULA 22068

RIBAS DO RIO PARDO/MS



MATRÍCULA 22068 - ÁREA: 1.099,967 m²			
PONTO	X (E)	Y (N)	RAIO (m)
A-01	212511.449	7735293.252	-
A-02	212543.491	7735255.307	97,00
A-03	212551.277	7735247.653	33,00
A-04	212575.991	7735236.663	27,00
A-05	212608.998	7735240.181	-
A-06	212609.336	7735237.014	-
A-07	212525.347	7735233.328	-

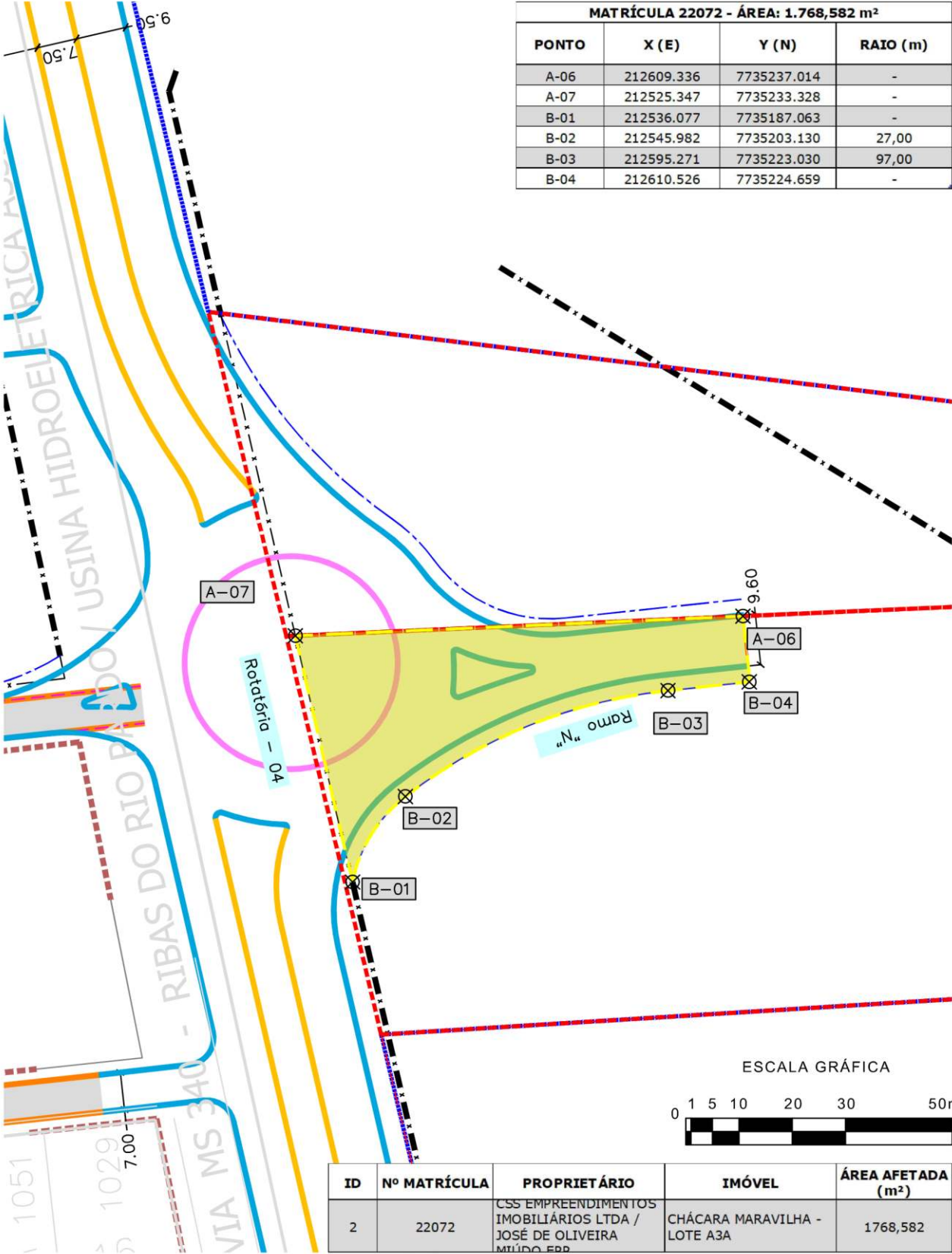


ID	Nº MATRÍCULA	PROPRIETÁRIO	IMÓVEL	ÁREA AFETADA (m²)
1	22068	GERALDO MATEUS CAMPOS REIS	CHÁCARA MARAVILHA - LOTE A4A	1099,967

PLANTA DE DESAPROPRIAÇÃO
MATRÍCULA 22072
RIBAS DO RIO PARDO/MS



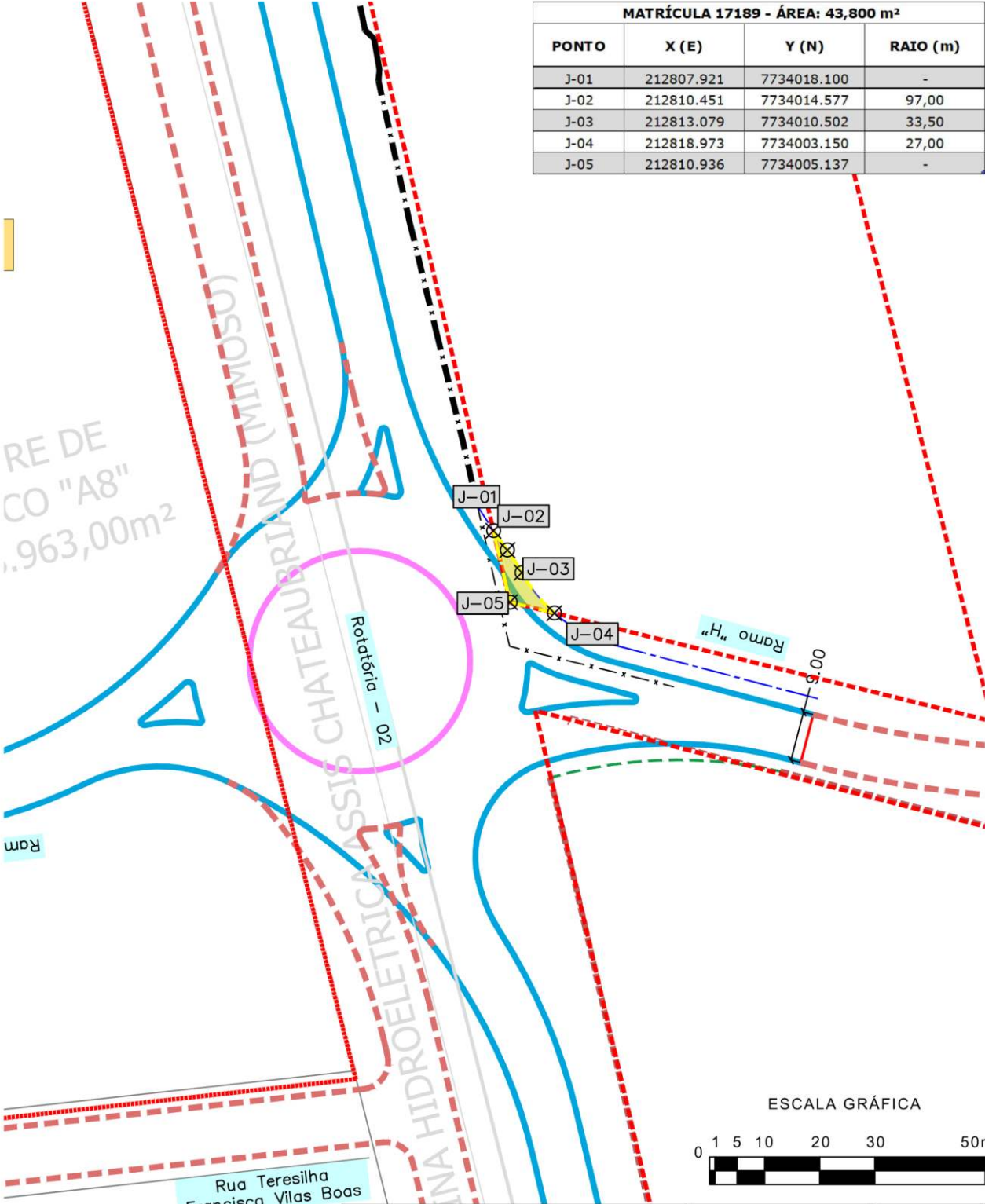
MATRÍCULA 22072 - ÁREA: 1.768,582 m²			
PONTO	X (E)	Y (N)	RAIO (m)
A-06	212609.336	7735237.014	-
A-07	212525.347	7735233.328	-
B-01	212536.077	7735187.063	-
B-02	212545.982	7735203.130	27,00
B-03	212595.271	7735223.030	97,00
B-04	212610.526	7735224.659	-



PLANTA DE DESAPROPRIAÇÃO
MATRÍCULA 17189
RIBAS DO RIO PARDO/MS



MATRÍCULA 17189 - ÁREA: 43,800 m²			
PONTO	X (E)	Y (N)	RAIO (m)
J-01	212807.921	7734018.100	-
J-02	212810.451	7734014.577	97,00
J-03	212813.079	7734010.502	33,50
J-04	212818.973	7734003.150	27,00
J-05	212810.936	7734005.137	-



ESCALA GRÁFICA

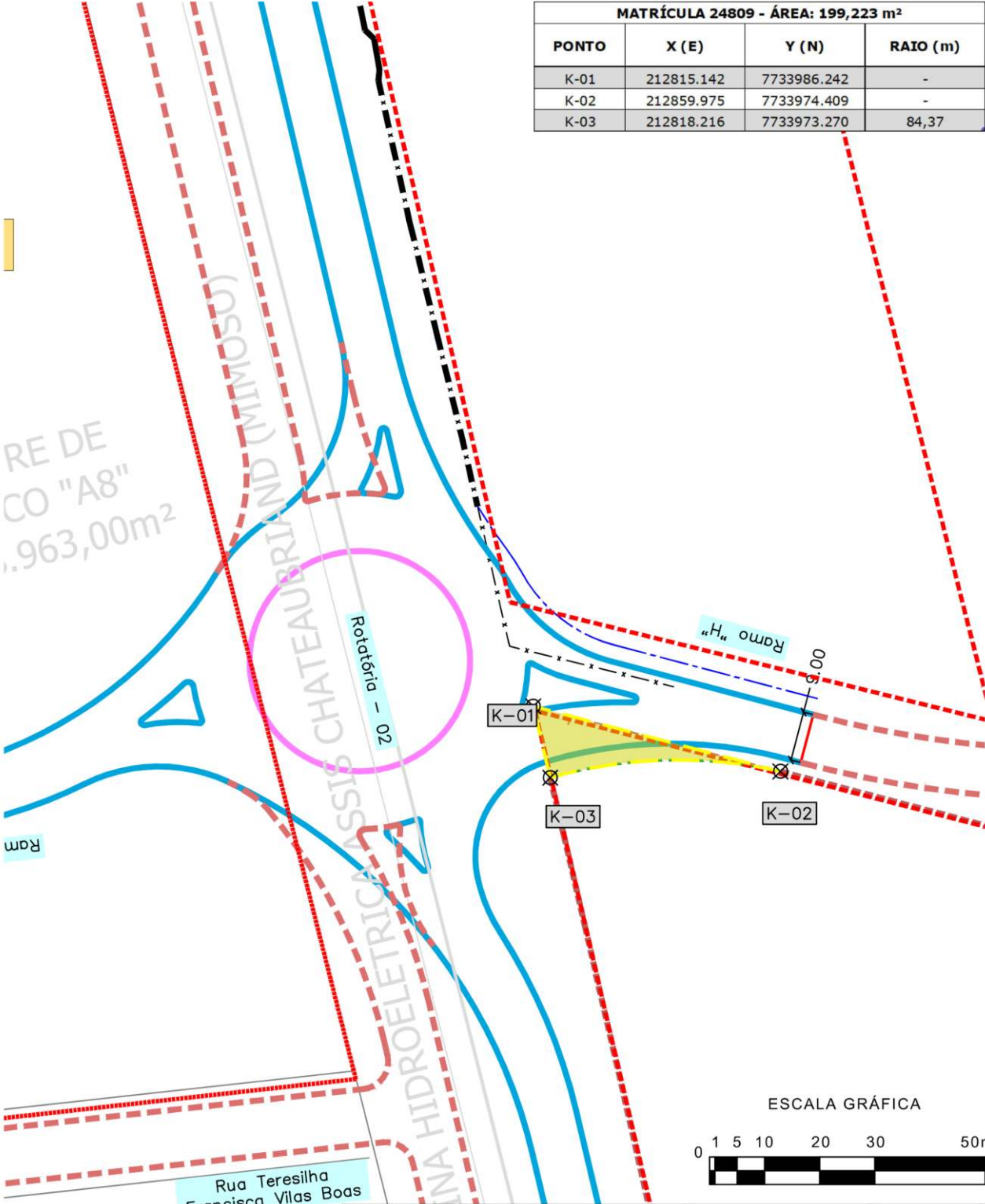


ID	Nº MATRÍCULA	PROPRIETÁRIO	IMÓVEL	ÁREA AFETADA (m²)
3	17189	INDÚSTRIA E COMÉRCIO DE MADEIRAS LAGO LTDA EPP	POLO EMPRESARIAL MIMOSO - GLEBA Nº 01	43,800

PLANTA DE DESAPROPRIAÇÃO
MATRÍCULA 24809
RIBAS DO RIO PARDO/MS



MATRÍCULA 24809 - ÁREA: 199,223 m²			
PONTO	X (E)	Y (N)	RAIO (m)
K-01	212815.142	7733986.242	-
K-02	212859.975	7733974.409	-
K-03	212818.216	7733973.270	84,37



ESCALA GRÁFICA



ID	Nº MATRÍCULA	PROPRIETÁRIO	IMÓVEL	ÁREA AFETADA (m²)
4	24809	POLLYANA PILEGI FIRMINO / FERNANDO PILEGI	POLO EMPRESARIAL MIMOSO - GLEBA Nº 02/02-A/02-B/02-C	199,223

PLANTA DE DESAPROPRIAÇÃO

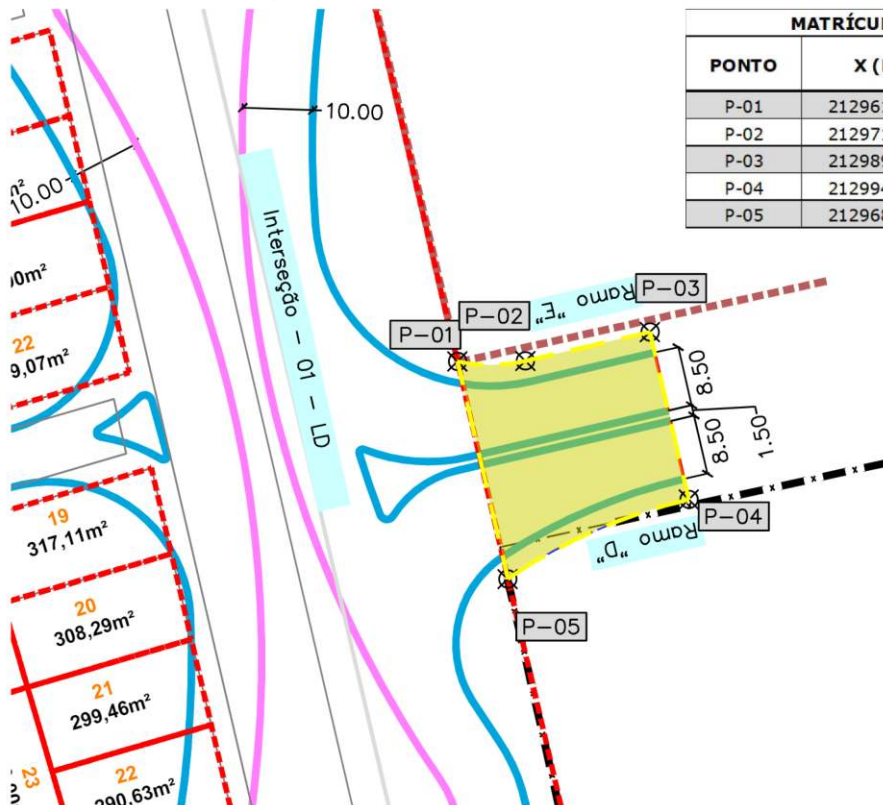
MATRÍCULA 15824

RIBAS DO RIO PARDO/MS



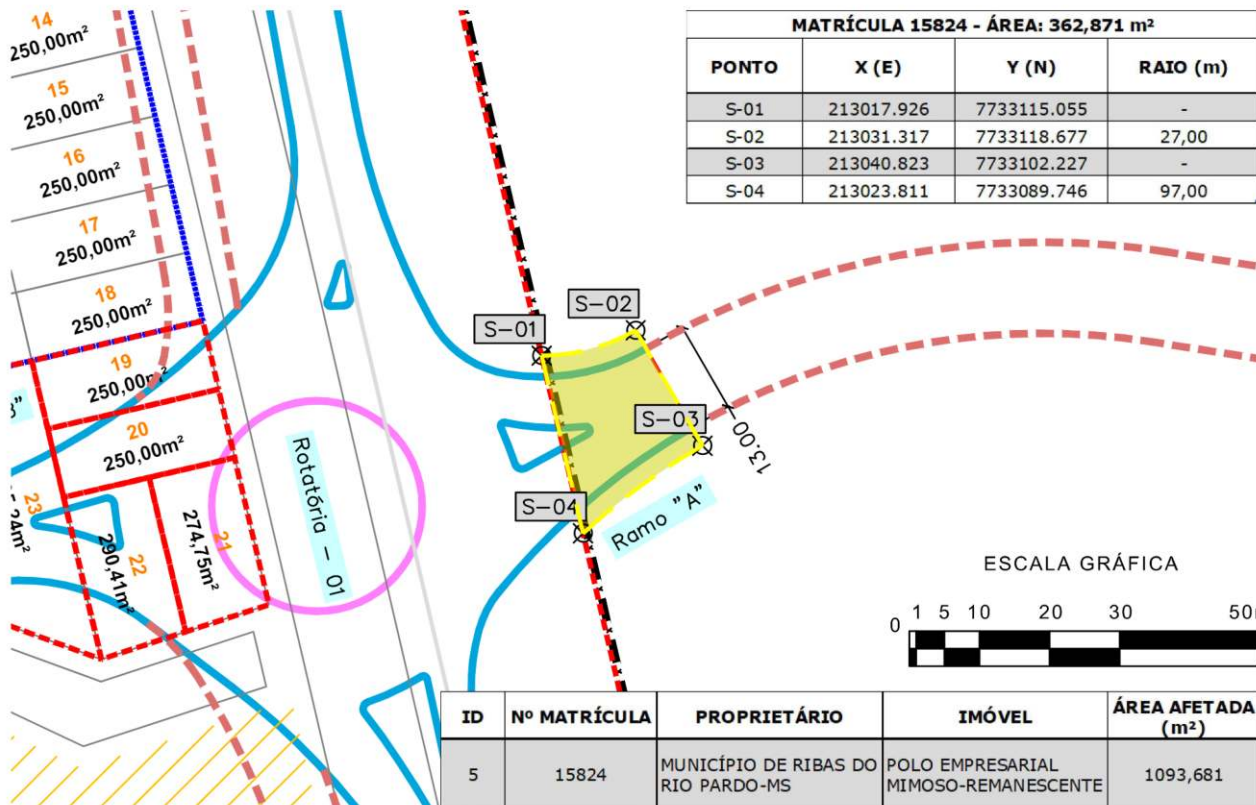
MATRÍCULA 15824 - ÁREA: 730,810 m²

PONTO	X (E)	Y (N)	RAIO (m)
P-01	212961.774	7733356.516	-
P-02	212971.446	7733356.579	22,00
P-03	212989.198	7733360.701	-
P-04	212994.739	7733336.835	-
P-05	212968.926	7733325.477	77,00



MATRÍCULA 15824 - ÁREA: 362,871 m²

PONTO	X (E)	Y (N)	RAIO (m)
S-01	213017.926	7733115.055	-
S-02	213031.317	7733118.677	27,00
S-03	213040.823	7733102.227	-
S-04	213023.811	7733089.746	97,00



ESCALA GRÁFICA



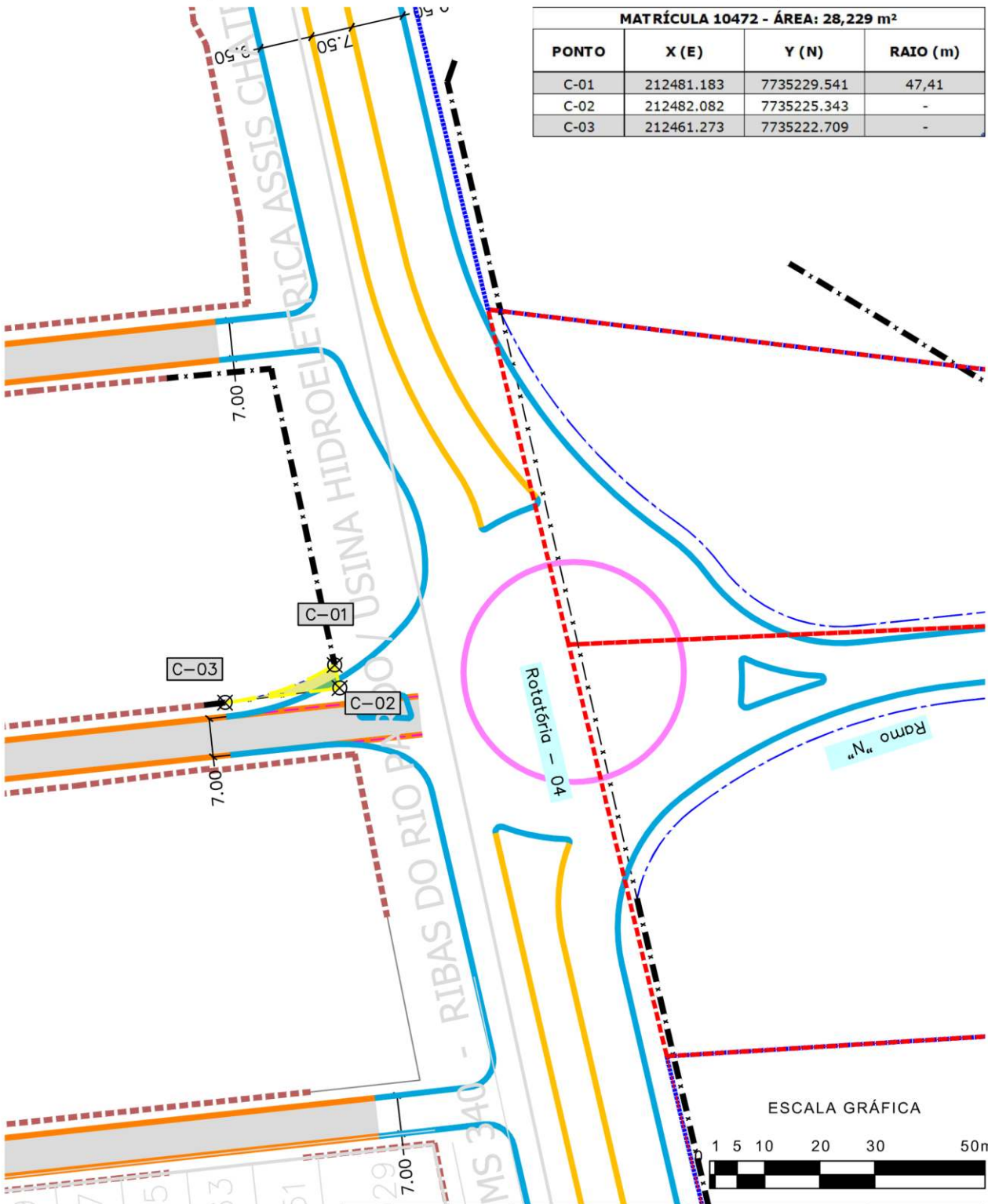
ID	Nº MATRÍCULA	PROPRIETÁRIO	IMÓVEL	ÁREA AFETADA (m ²)
5	15824	MUNICÍPIO DE RIBAS DO RIO PARDO-MS	POLO EMPRESARIAL MIMOSO-REMANESCENTE	1093,681

PLANTA DE DESAPROPRIAÇÃO
MATRÍCULA 10472
RIBAS DO RIO PARDO/MS



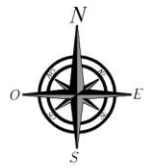
MATRÍCULA 10472 - ÁREA: 28,229 m²

PONTO	X (E)	Y (N)	RAIO (m)
C-01	212481.183	7735229.541	47,41
C-02	212482.082	7735225.343	-
C-03	212461.273	7735222.709	-

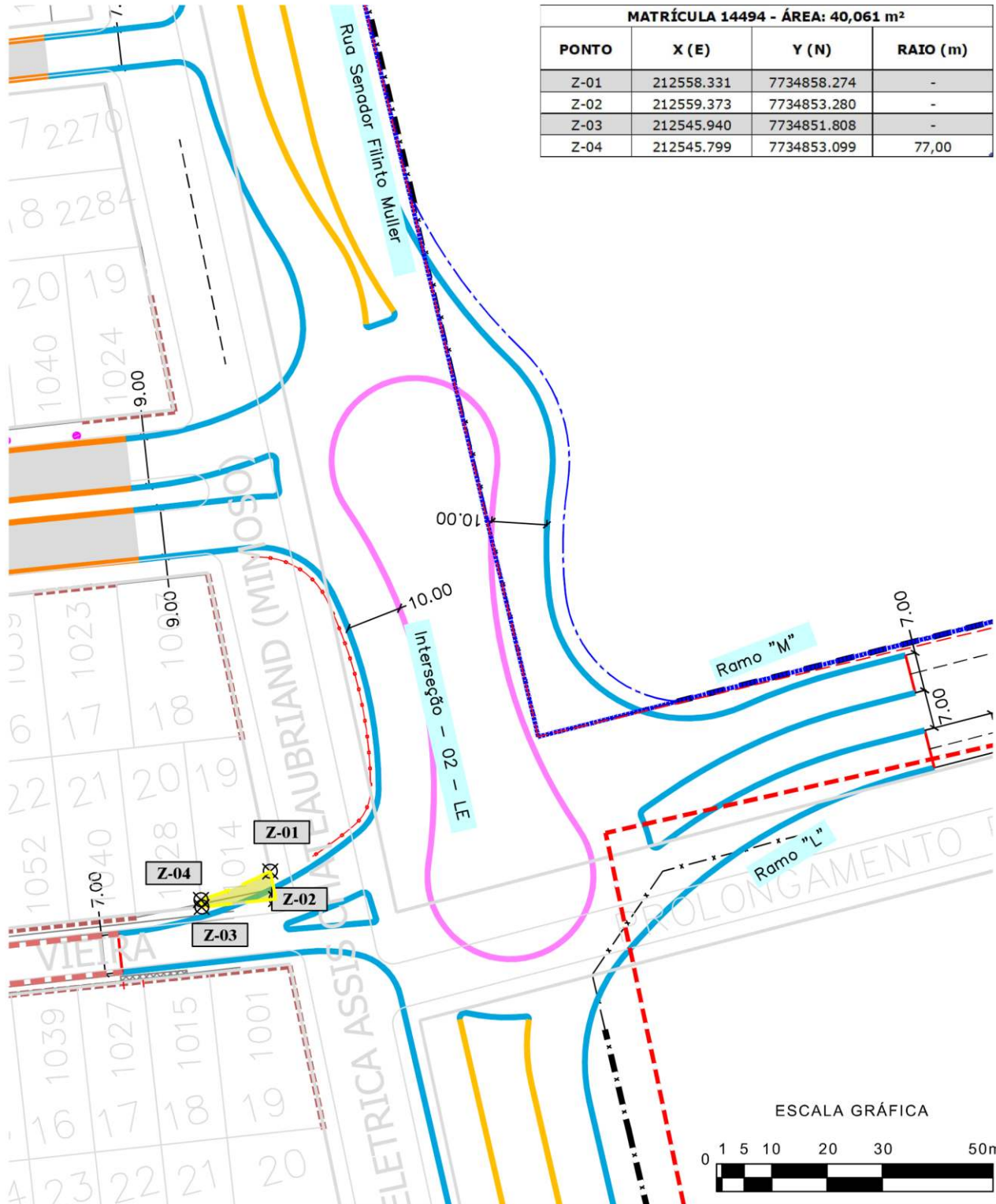


ID	Nº MATRÍCULA	PROPRIETÁRIO	IMÓVEL	ÁREA AFETADA (m ²)
6	10472	ENGECON EMPREENHIMENTOS LTDA	LOTE Nº 16 - QUADRA Nº 18 - PARQUE ESTORIL	28,229

PLANTA DE DESAPROPRIAÇÃO

MATRÍCULA 14494**RIBAS DO RIO PARDO/MS**

MATRÍCULA 14494 - ÁREA: 40,061 m²			
PONTO	X (E)	Y (N)	RAIO (m)
Z-01	212558.331	7734858.274	-
Z-02	212559.373	7734853.280	-
Z-03	212545.940	7734851.808	-
Z-04	212545.799	7734853.099	77,00



ID	Nº MATRÍCULA	PROPRIETÁRIO	IMÓVEL	ÁREA AFETADA (m²)
7	14494	JORGE NIZETE DOS SANTOS	LOTE Nº 19 - QUADRA Nº 43 - PARQUE ESTORIL	40,061

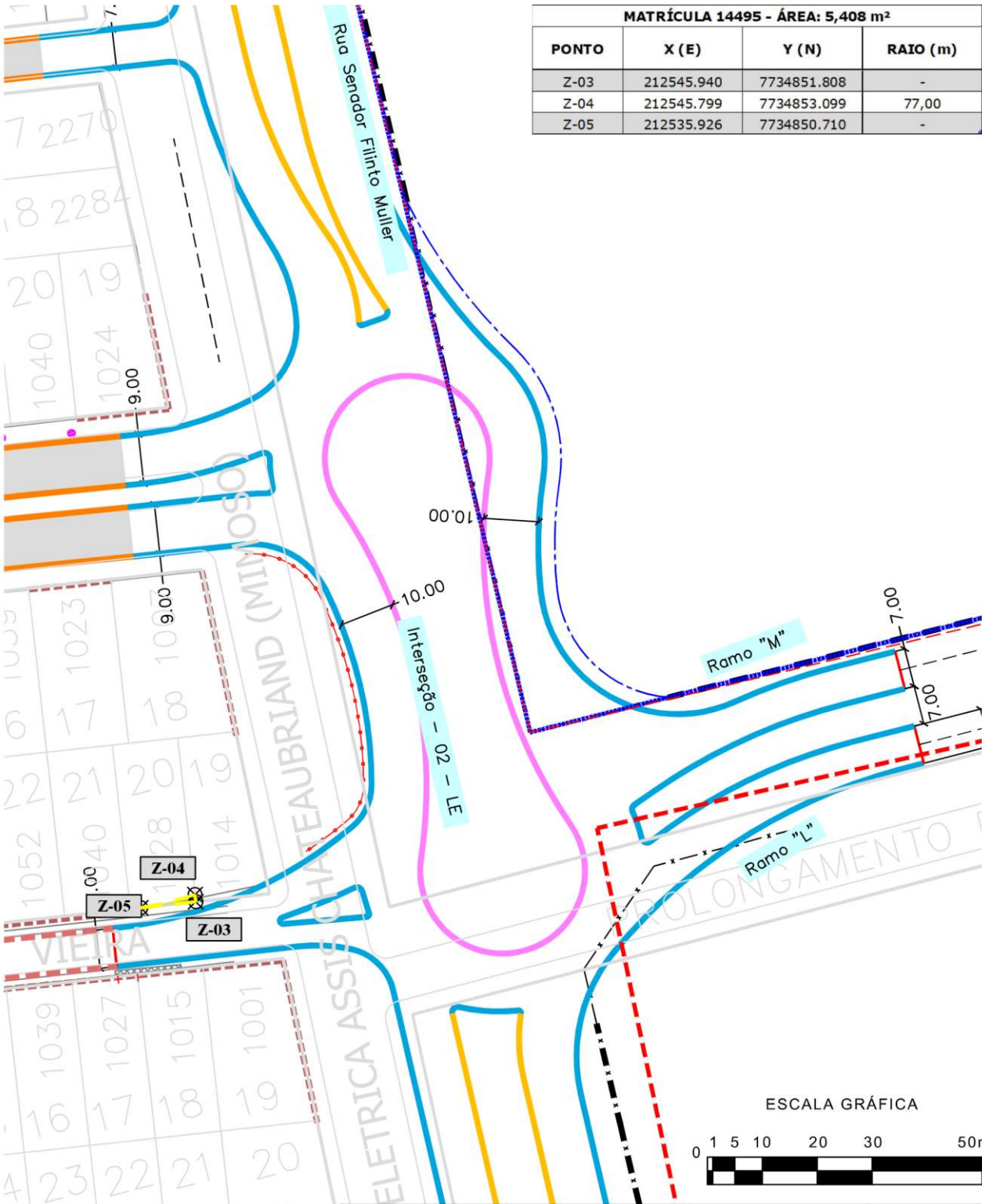
PLANTA DE DESAPROPRIAÇÃO

MATRÍCULA 14495

RIBAS DO RIO PARDO/MS



MATRÍCULA 14495 - ÁREA: 5,408 m²			
PONTO	X (E)	Y (N)	RAIO (m)
Z-03	212545.940	7734851.808	-
Z-04	212545.799	7734853.099	77,00
Z-05	212535.926	7734850.710	-

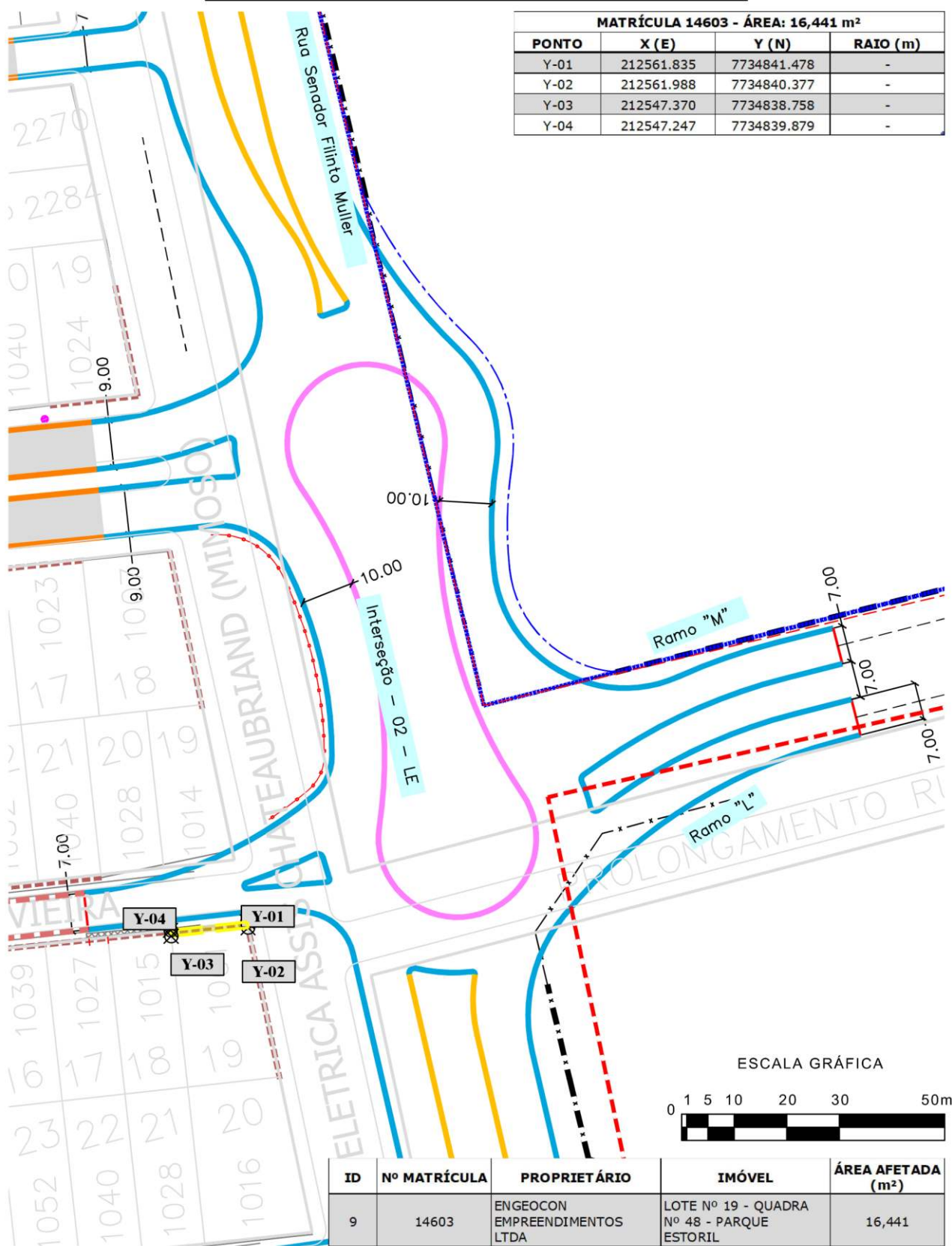


ID	Nº MATRÍCULA	PROPRIETÁRIO	IMÓVEL	ÁREA AFETADA (m²)
8	14495	JORGE NIZETE DOS SANTOS	LOTE Nº 20 - QUADRA Nº 43 - PARQUE ESTORIL	5,408

PLANTA DE DESAPROPRIAÇÃO
MATRÍCULA 14603
RIBAS DO RIO PARDO/MS



MATRÍCULA 14603 - ÁREA: 16,441 m²			
PONTO	X (E)	Y (N)	RAIO (m)
Y-01	212561.835	7734841.478	-
Y-02	212561.988	7734840.377	-
Y-03	212547.370	7734838.758	-
Y-04	212547.247	7734839.879	-



ESCALA GRÁFICA



ID	Nº MATRÍCULA	PROPRIETÁRIO	IMÓVEL	ÁREA AFETADA (m²)
9	14603	ENGEOCON EMPREENDIMENTOS LTDA	LOTE Nº 19 - QUADRA Nº 48 - PARQUE ESTORIL	16,441

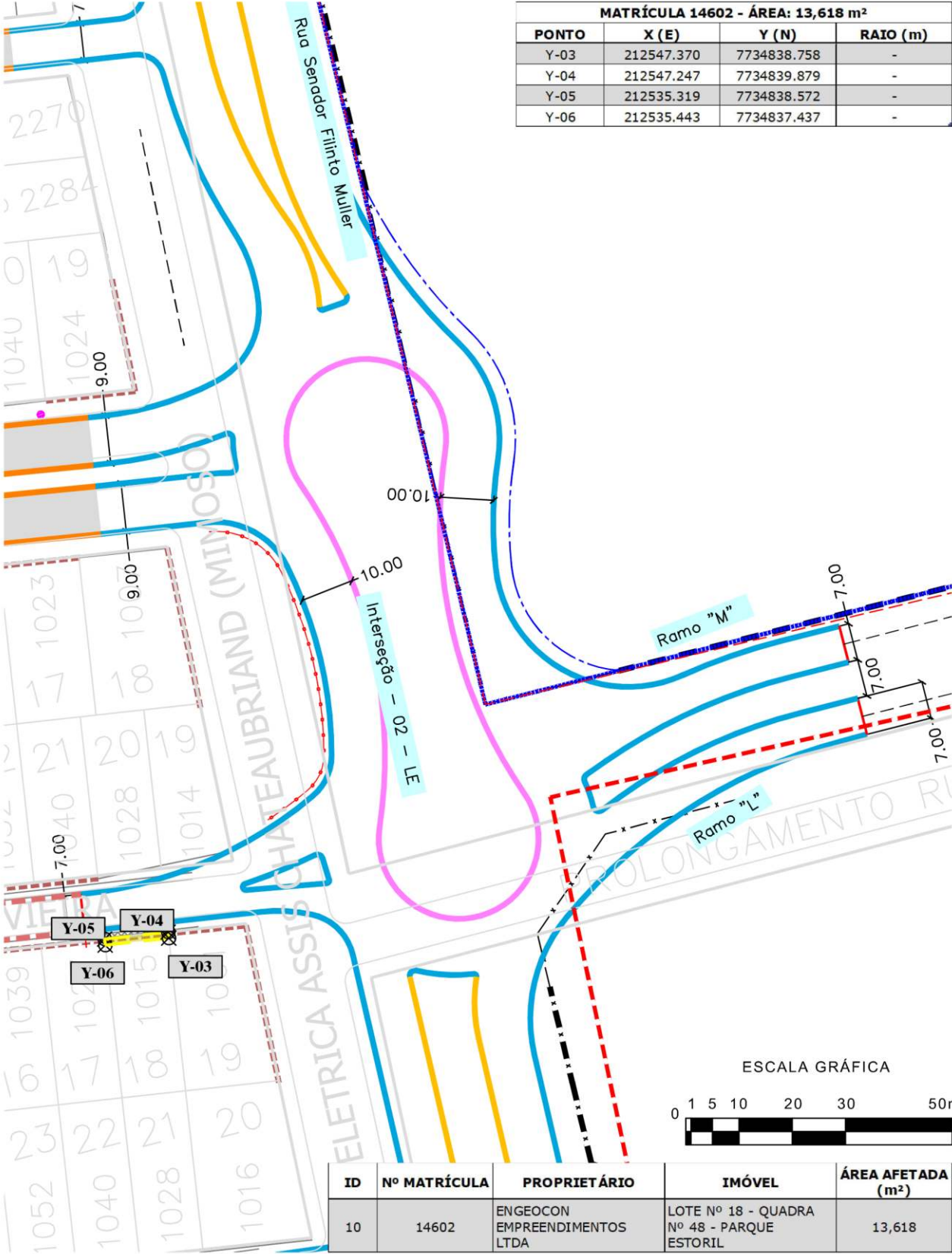
PLANTA DE DESAPROPRIAÇÃO

MATRÍCULA 14602

RIBAS DO RIO PARDO/MS



MATRÍCULA 14602 - ÁREA: 13,618 m²			
PONTO	X (E)	Y (N)	RAIO (m)
Y-03	212547.370	7734838.758	-
Y-04	212547.247	7734839.879	-
Y-05	212535.319	7734838.572	-
Y-06	212535.443	7734837.437	-

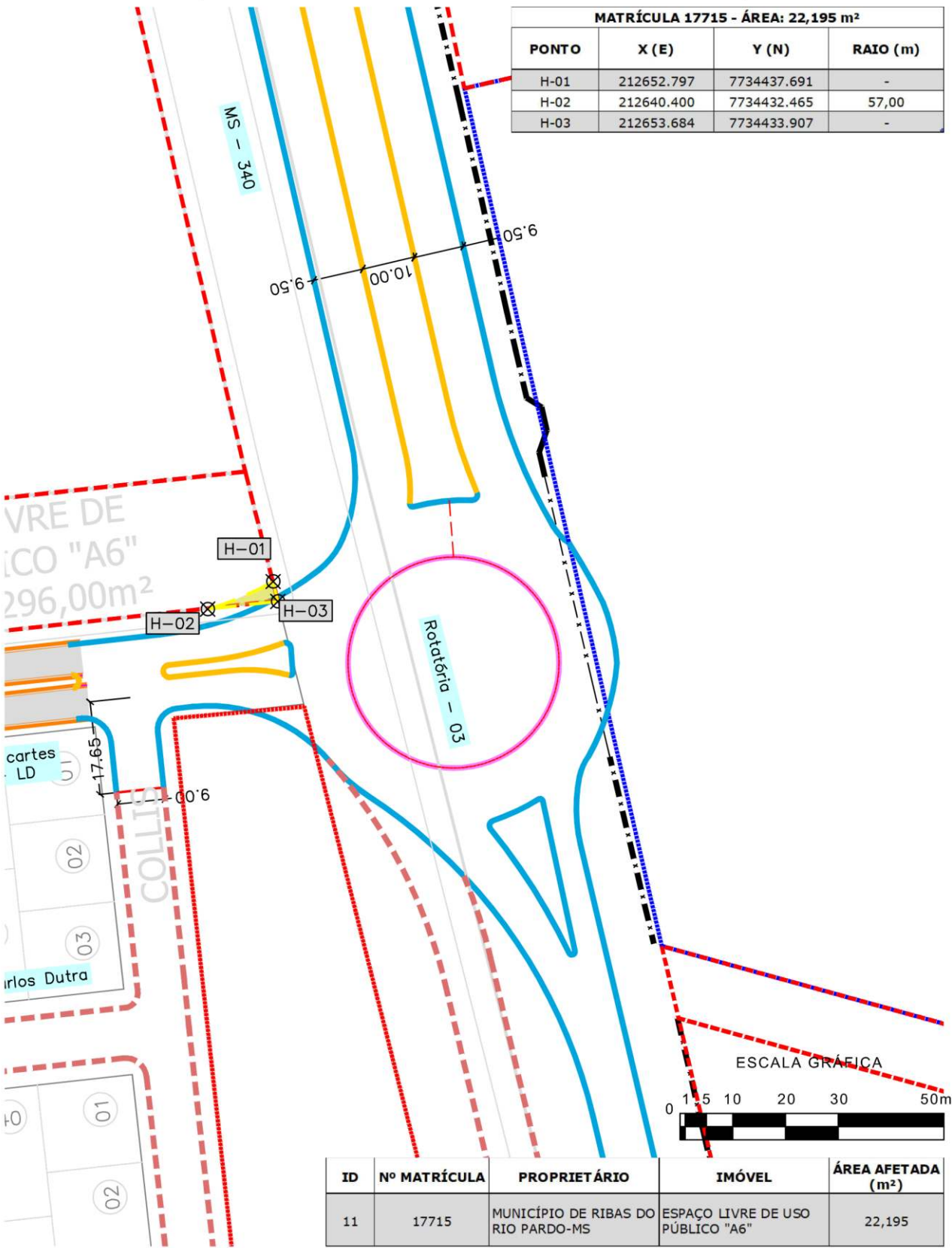


PLANTA DE DESAPROPRIAÇÃO
MATRÍCULA 17715
RIBAS DO RIO PARDO/MS



MATRÍCULA 17715 - ÁREA: 22,195 m²

PONTO	X (E)	Y (N)	RAIO (m)
H-01	212652.797	7734437.691	-
H-02	212640.400	7734432.465	57,00
H-03	212653.684	7734433.907	-



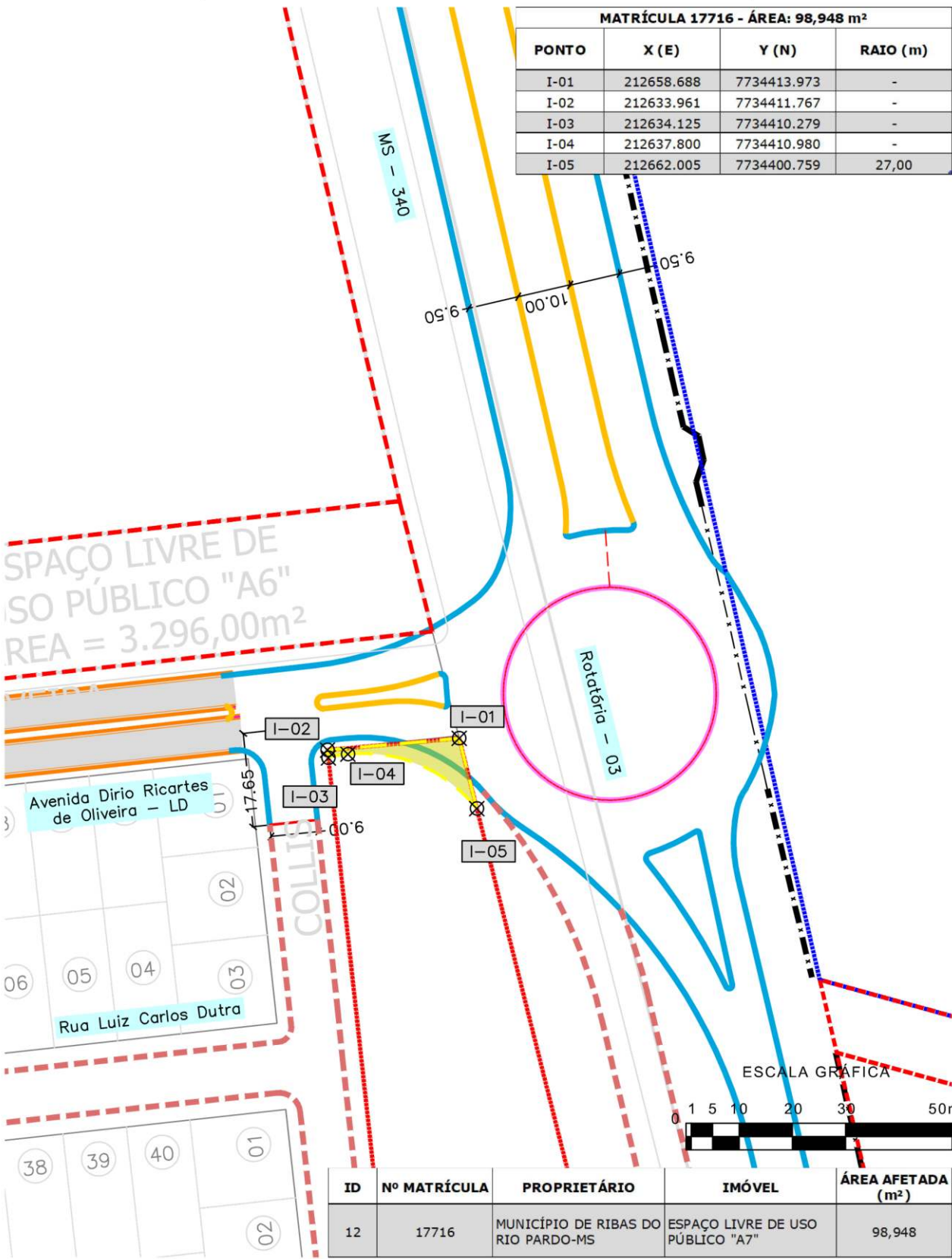
ID	Nº MATRÍCULA	PROPRIETÁRIO	IMÓVEL	ÁREA AFETADA (m ²)
11	17715	MUNICÍPIO DE RIBAS DO RIO PARDO-MS	ESPAÇO LIVRE DE USO PÚBLICO "A6"	22,195

PLANTA DE DESAPROPRIAÇÃO
MATRÍCULA 17716
RIBAS DO RIO PARDO/MS



MATRÍCULA 17716 - ÁREA: 98,948 m²

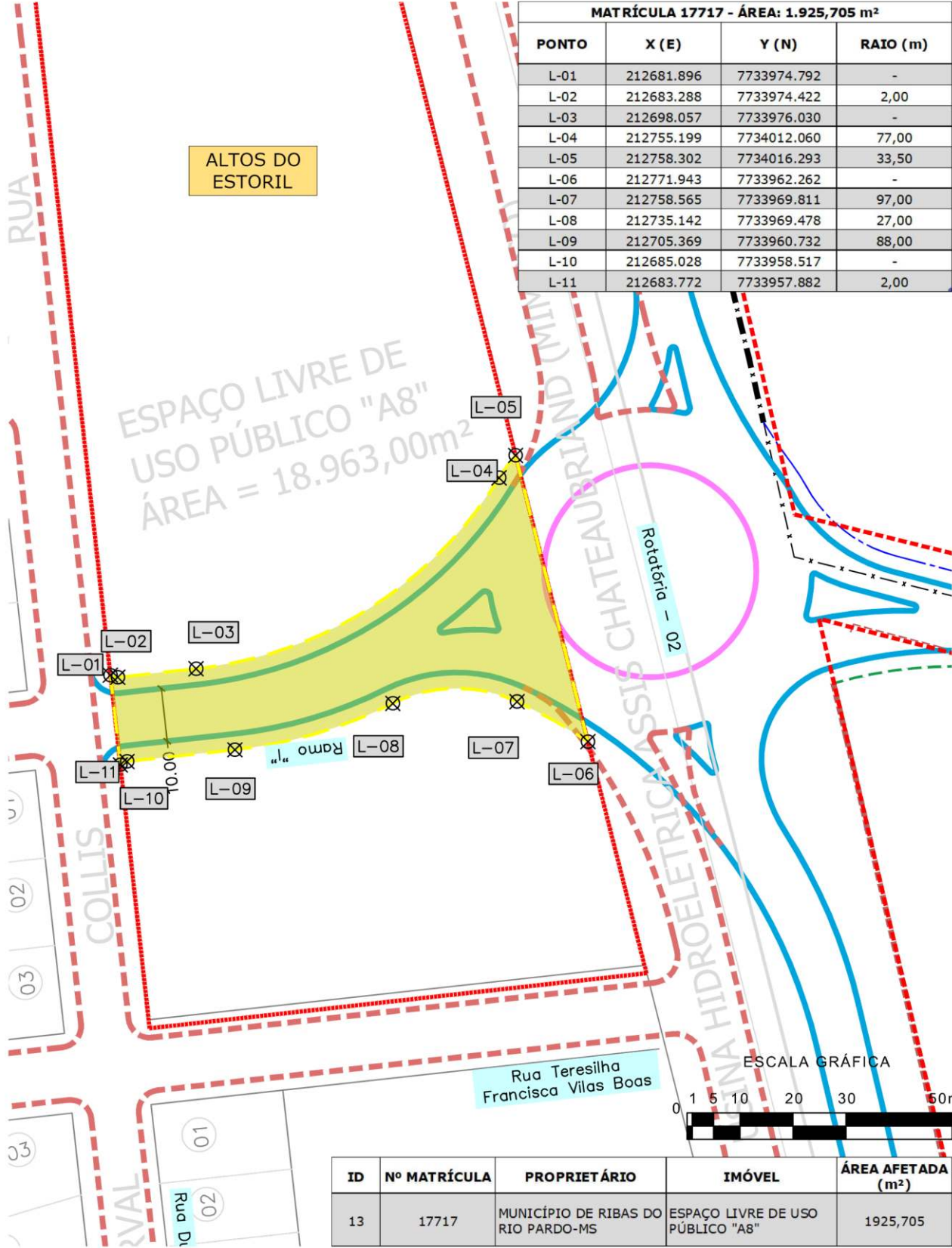
PONTO	X (E)	Y (N)	RAIO (m)
I-01	212658.688	7734413.973	-
I-02	212633.961	7734411.767	-
I-03	212634.125	7734410.279	-
I-04	212637.800	7734410.980	-
I-05	212662.005	7734400.759	27,00



PLANTA DE DESAPROPRIAÇÃO
MATRÍCULA 17717
RIBAS DO RIO PARDO/MS



MATRÍCULA 17717 - ÁREA: 1.925,705 m²			
PONTO	X (E)	Y (N)	RAIO (m)
L-01	212681.896	7733974.792	-
L-02	212683.288	7733974.422	2,00
L-03	212698.057	7733976.030	-
L-04	212755.199	7734012.060	77,00
L-05	212758.302	7734016.293	33,50
L-06	212771.943	7733962.262	-
L-07	212758.565	7733969.811	97,00
L-08	212735.142	7733969.478	27,00
L-09	212705.369	7733960.732	88,00
L-10	212685.028	7733958.517	-
L-11	212683.772	7733957.882	2,00

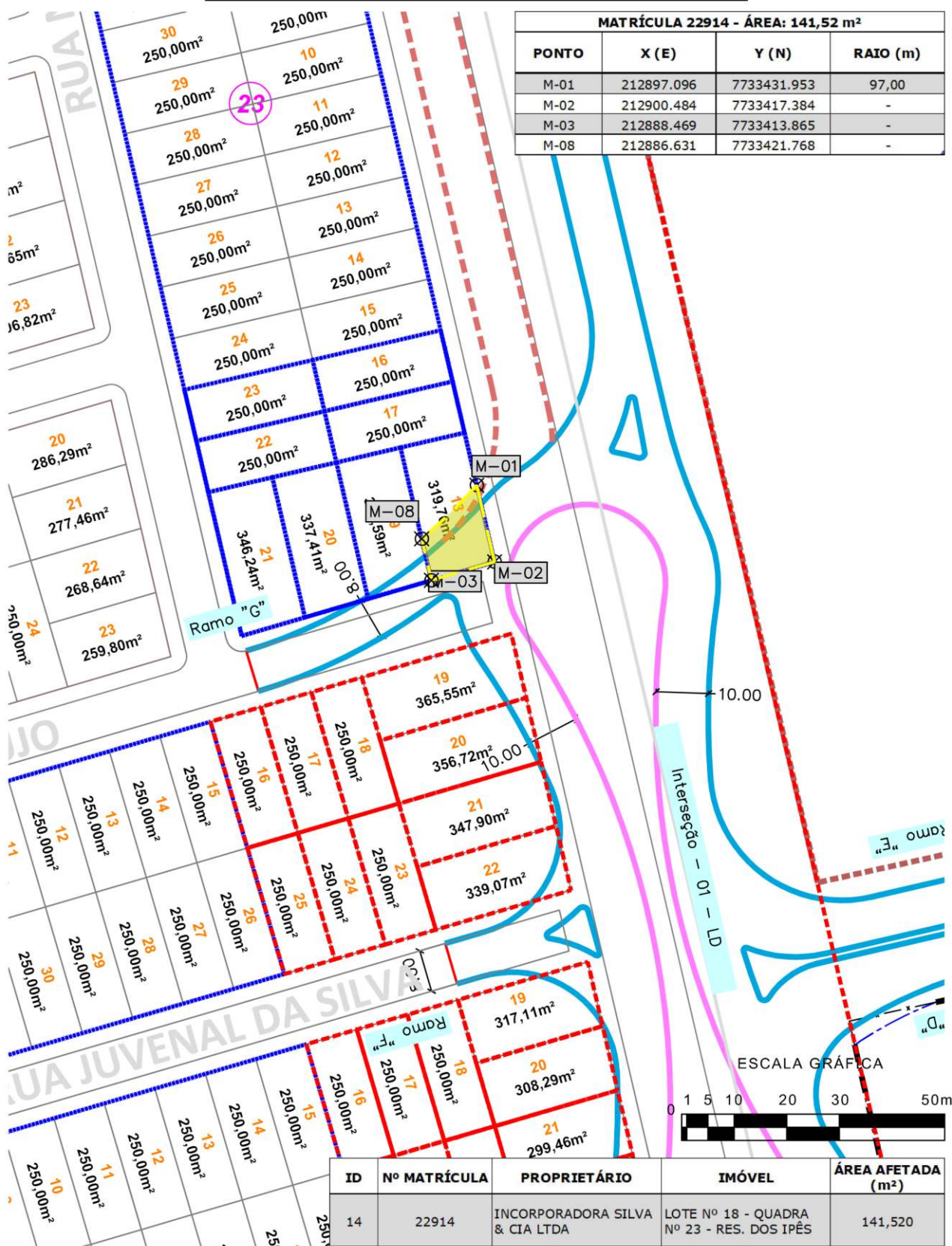


ID	Nº MATRÍCULA	PROPRIETÁRIO	IMÓVEL	ÁREA AFETADA (m²)
13	17717	MUNICÍPIO DE RIBAS DO RIO PARDO-MS	ESPAÇO LIVRE DE USO PÚBLICO "A8"	1925,705

PLANTA DE DESAPROPRIAÇÃO
MATRÍCULA 22914
RIBAS DO RIO PARDO/MS



MATRÍCULA 22914 - ÁREA: 141,52 m²			
PONTO	X (E)	Y (N)	RAIO (m)
M-01	212897.096	7733431.953	97,00
M-02	212900.484	7733417.384	-
M-03	212888.469	7733413.865	-
M-08	212886.631	7733421.768	-



ID	Nº MATRÍCULA	PROPRIETÁRIO	IMÓVEL	ÁREA AFETADA (m²)
14	22914	INCORPORADORA SILVA & CIA LTDA	LOTE Nº 18 - QUADRA Nº 23 - RES. DOS IPÊS	141,520

PLANTA DE DESAPROPRIAÇÃO

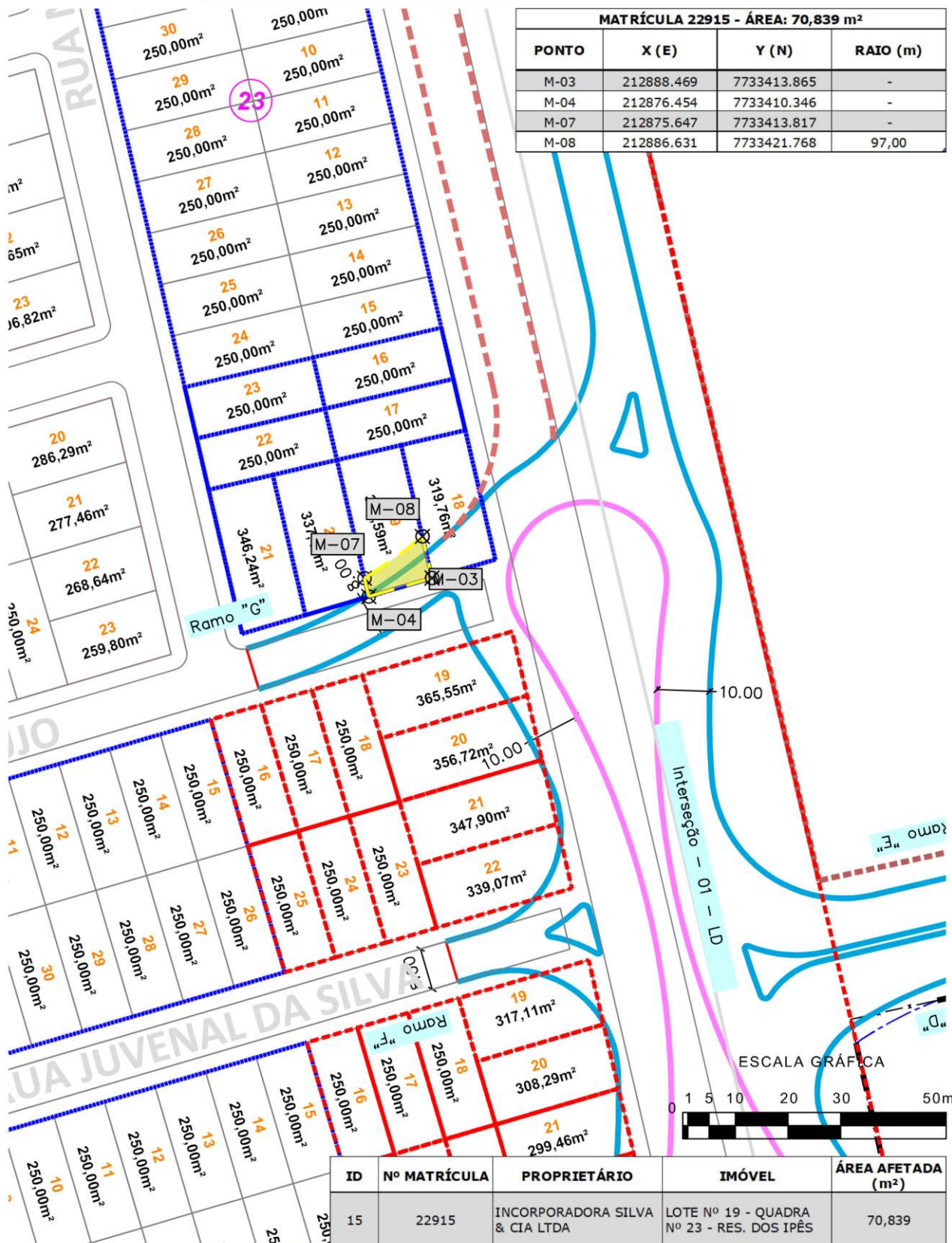
MATRÍCULA 22915

RIBAS DO RIO PARDO/MS



MATRÍCULA 22915 - ÁREA: 70,839 m²

PONTO	X (E)	Y (N)	RAIO (m)
M-03	212888.469	7733413.865	-
M-04	212876.454	7733410.346	-
M-07	212875.647	7733413.817	-
M-08	212886.631	7733421.768	97,00


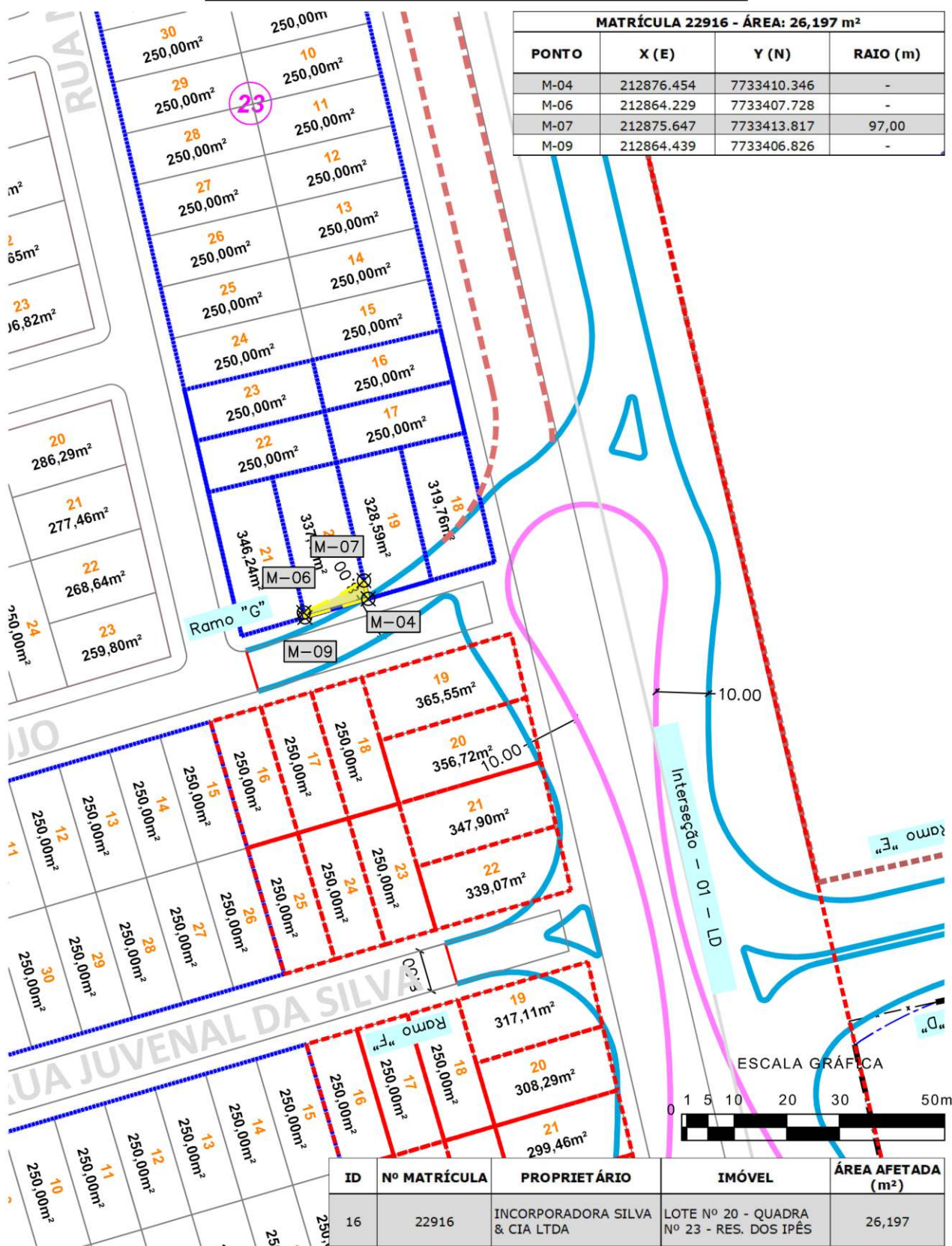


PLANTA DE DESAPROPRIAÇÃO
MATRÍCULA 22916
RIBAS DO RIO PARDO/MS



MATRÍCULA 22916 - ÁREA: 26,197 m²

PONTO	X (E)	Y (N)	RAIO (m)
M-04	212876.454	7733410.346	-
M-06	212864.229	7733407.728	-
M-07	212875.647	7733413.817	97,00
M-09	212864.439	7733406.826	-



ID	Nº MATRÍCULA	PROPRIETÁRIO	IMÓVEL	ÁREA AFETADA (m²)
16	22916	INCORPORADORA SILVA & CIA LTDA	LOTE Nº 20 - QUADRA Nº 23 - RES. DOS IPÊS	26,197

PLANTA DE DESAPROPRIAÇÃO

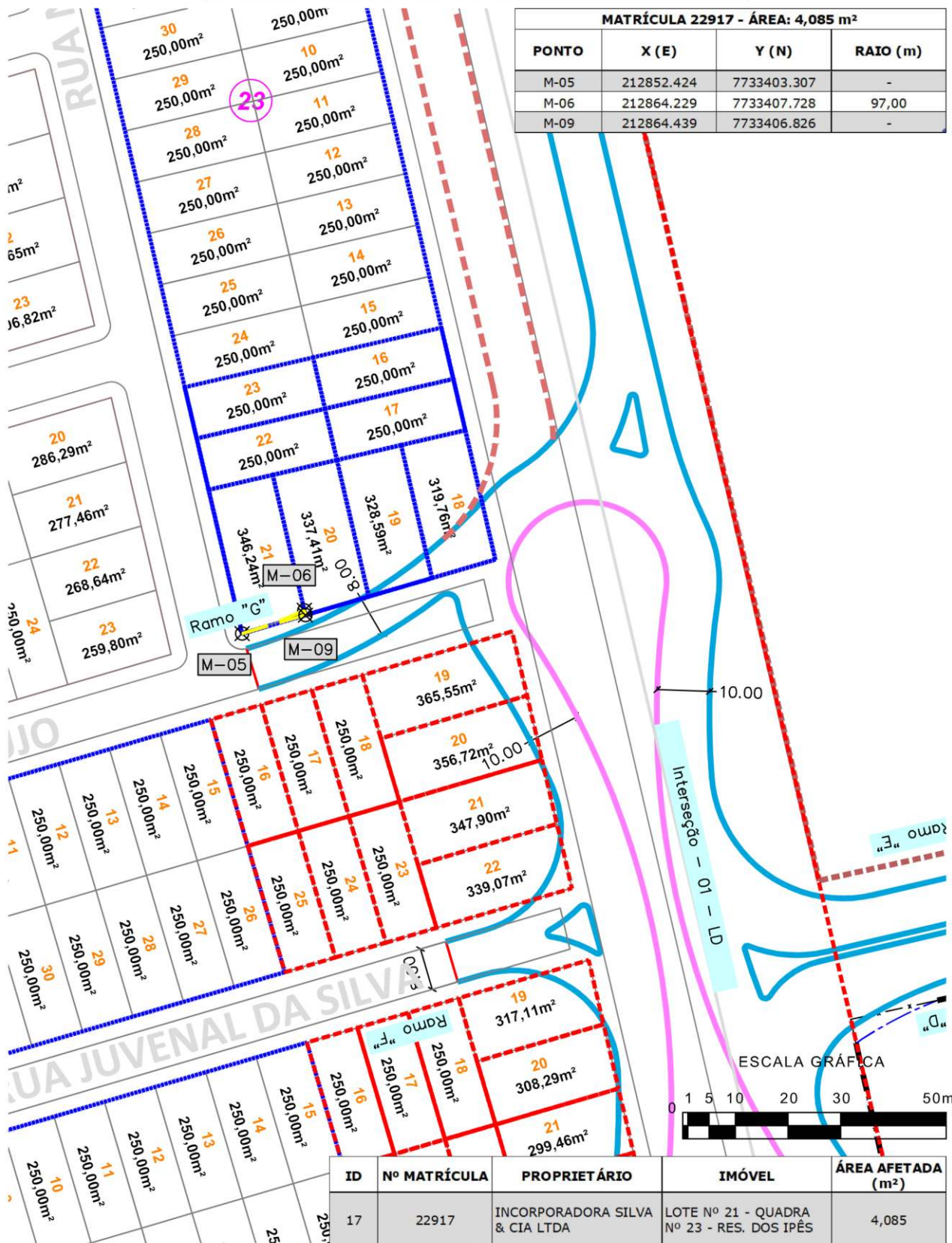
MATRÍCULA 22917

RIBAS DO RIO PARDO/MS

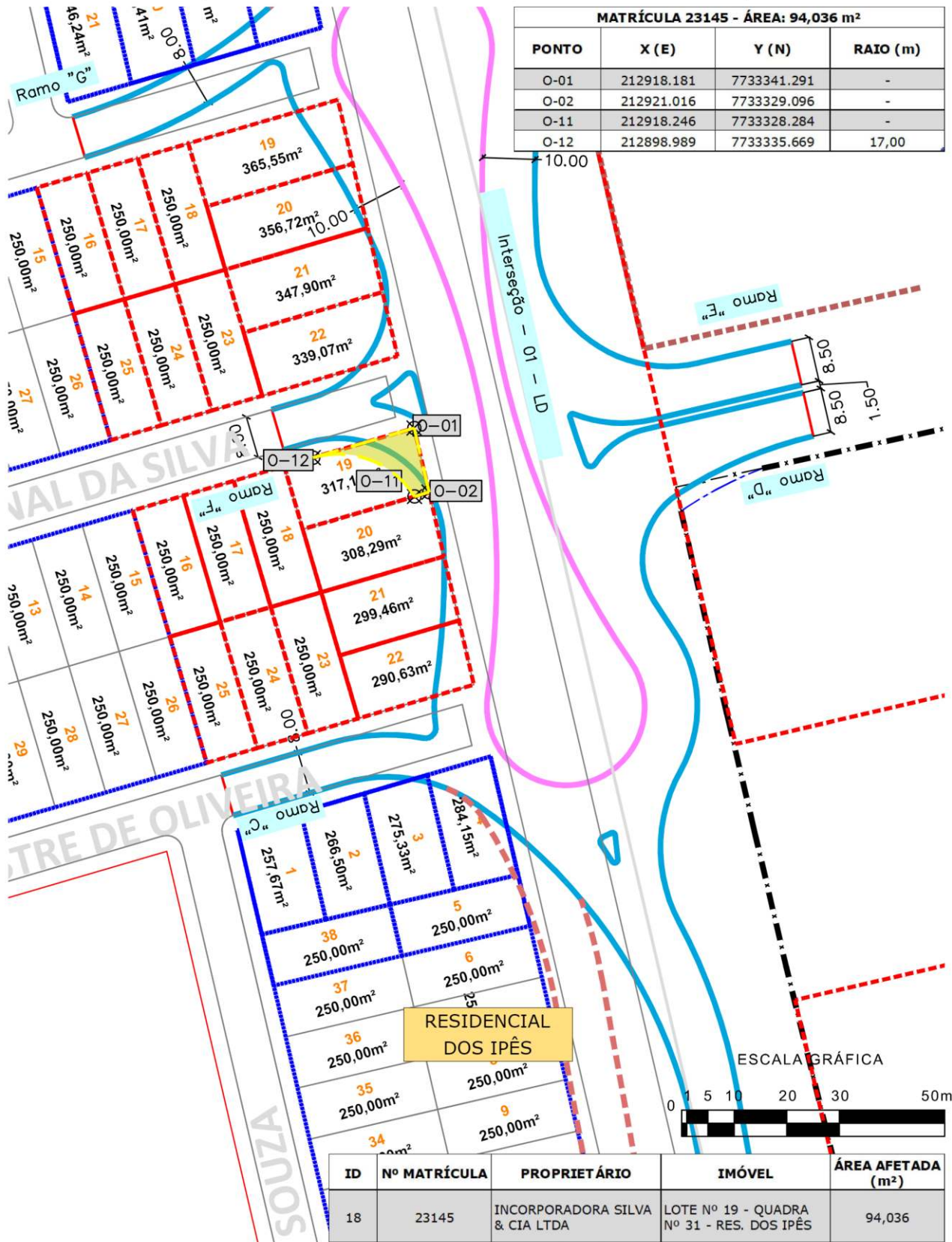


MATRÍCULA 22917 - ÁREA: 4,085 m²

PONTO	X (E)	Y (N)	RAIO (m)
M-05	212852.424	7733403.307	-
M-06	212864.229	7733407.728	97,00
M-09	212864.439	7733406.826	-



PLANTA DE DESAPROPRIAÇÃO
MATRÍCULA 23145
RIBAS DO RIO PARDO/MS

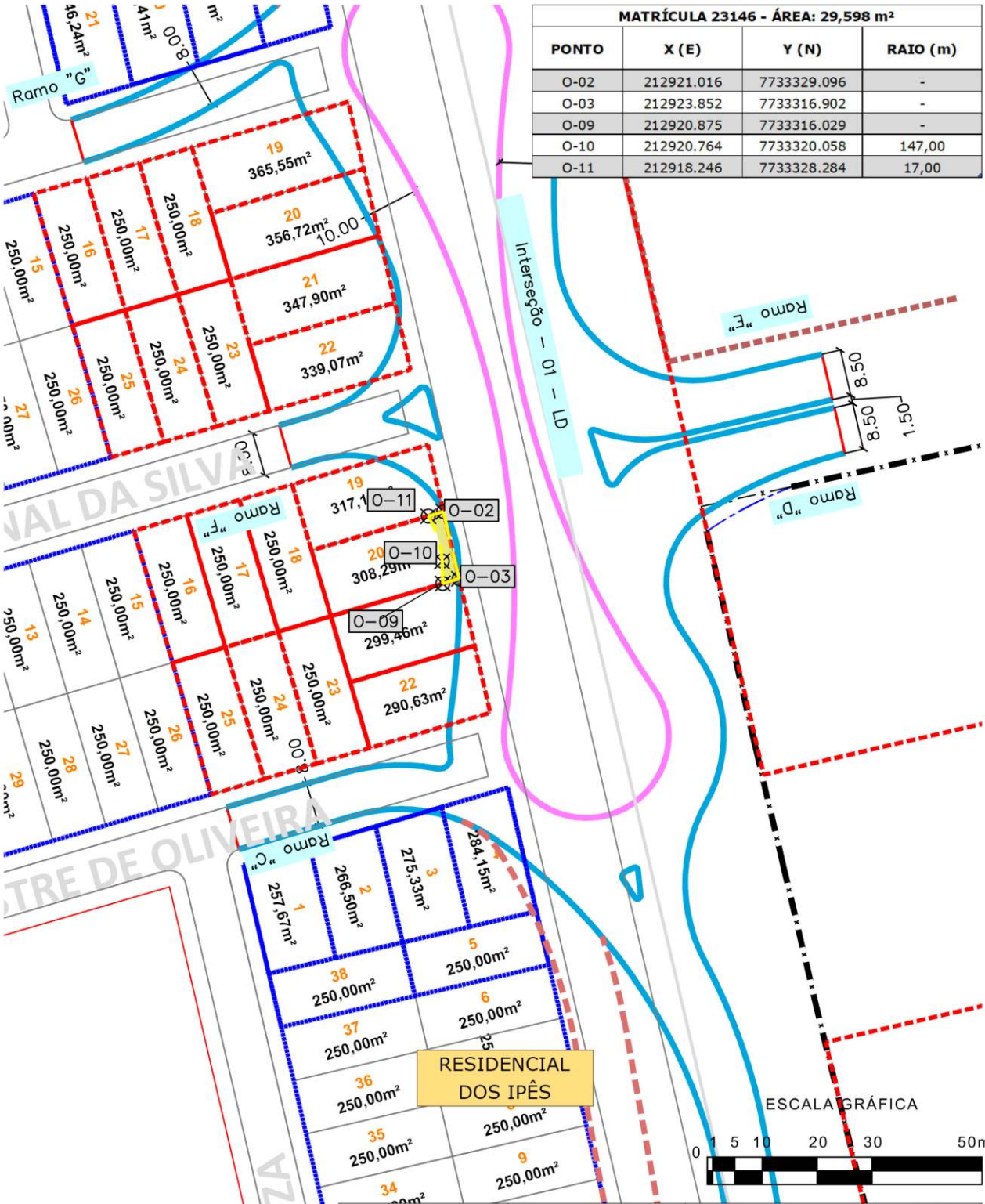


PLANTA DE DESAPROPRIAÇÃO
MATRÍCULA 23146
RIBAS DO RIO PARDO/MS



MATRÍCULA 23146 - ÁREA: 29,598 m²

PONTO	X (E)	Y (N)	RAIO (m)
O-02	212921.016	7733329.096	-
O-03	212923.852	7733316.902	-
O-09	212920.875	7733316.029	-
O-10	212920.764	7733320.058	147,00
O-11	212918.246	7733328.284	17,00



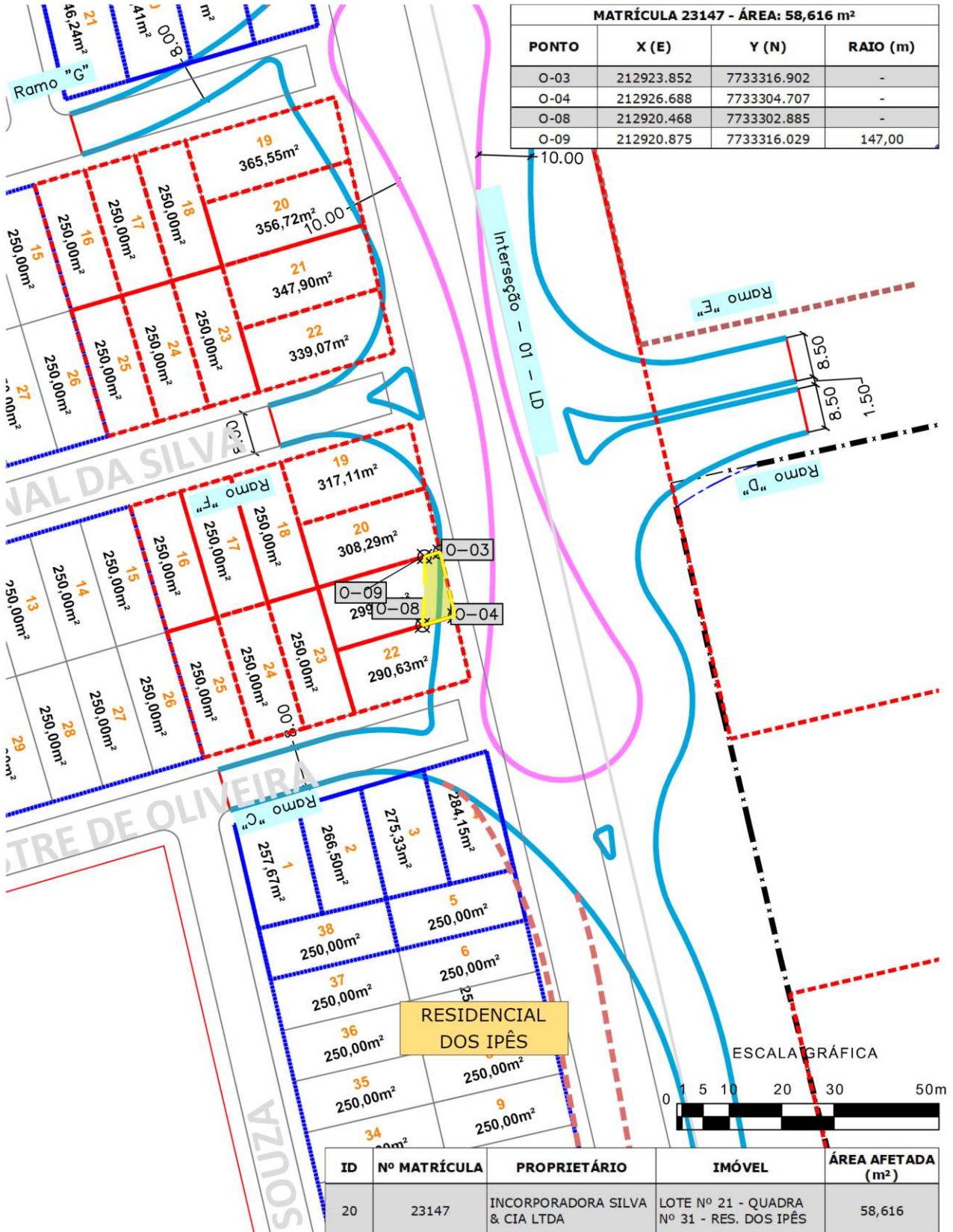
ID	Nº MATRÍCULA	PROPRIETÁRIO	IMÓVEL	ÁREA AFETADA (m ²)
19	23146	INCORPORADORA SILVA & CIA LTDA	LOTE Nº 20 - QUADRA Nº 31 - RES. DOS IPÊS	29,598

PLANTA DE DESAPROPRIAÇÃO

MATRÍCULA 23147

RIBAS DO RIO PARDO/MS

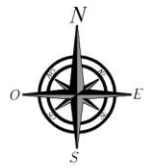
MATRÍCULA 23147 - ÁREA: 58,616 m²			
PONTO	X (E)	Y (N)	RAIO (m)
O-03	212923.852	7733316.902	-
O-04	212926.688	7733304.707	-
O-08	212920.468	7733302.885	-
O-09	212920.875	7733316.029	147,00



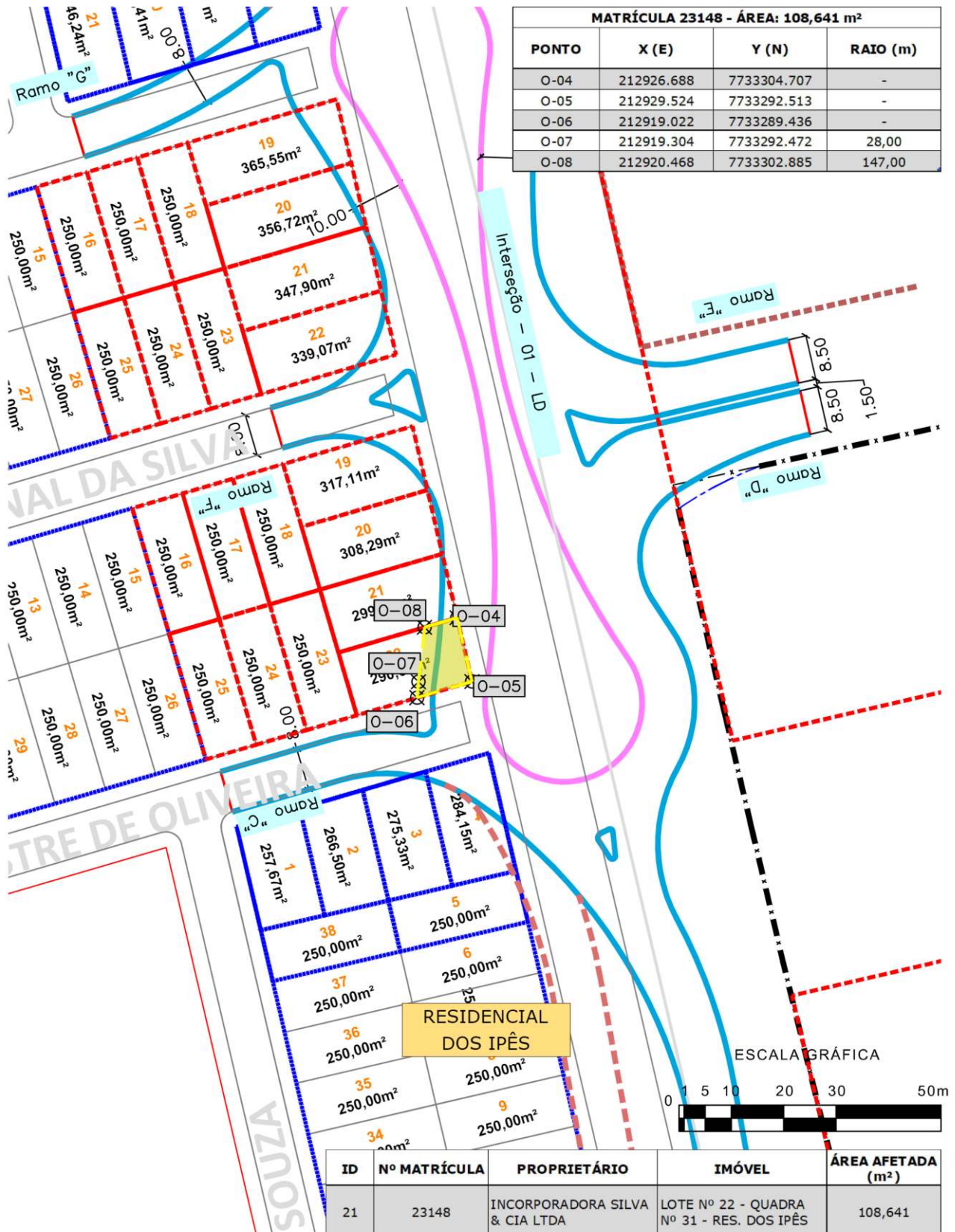
PLANTA DE DESAPROPRIAÇÃO

MATRÍCULA 23148

RIBAS DO RIO PARDO/MS



MATRÍCULA 23148 - ÁREA: 108,641 m²			
PONTO	X (E)	Y (N)	RAIO (m)
O-04	212926.688	7733304.707	-
O-05	212929.524	7733292.513	-
O-06	212919.022	7733289.436	-
O-07	212919.304	7733292.472	28,00
O-08	212920.468	7733302.885	147,00



PLANTA DE DESAPROPRIAÇÃO

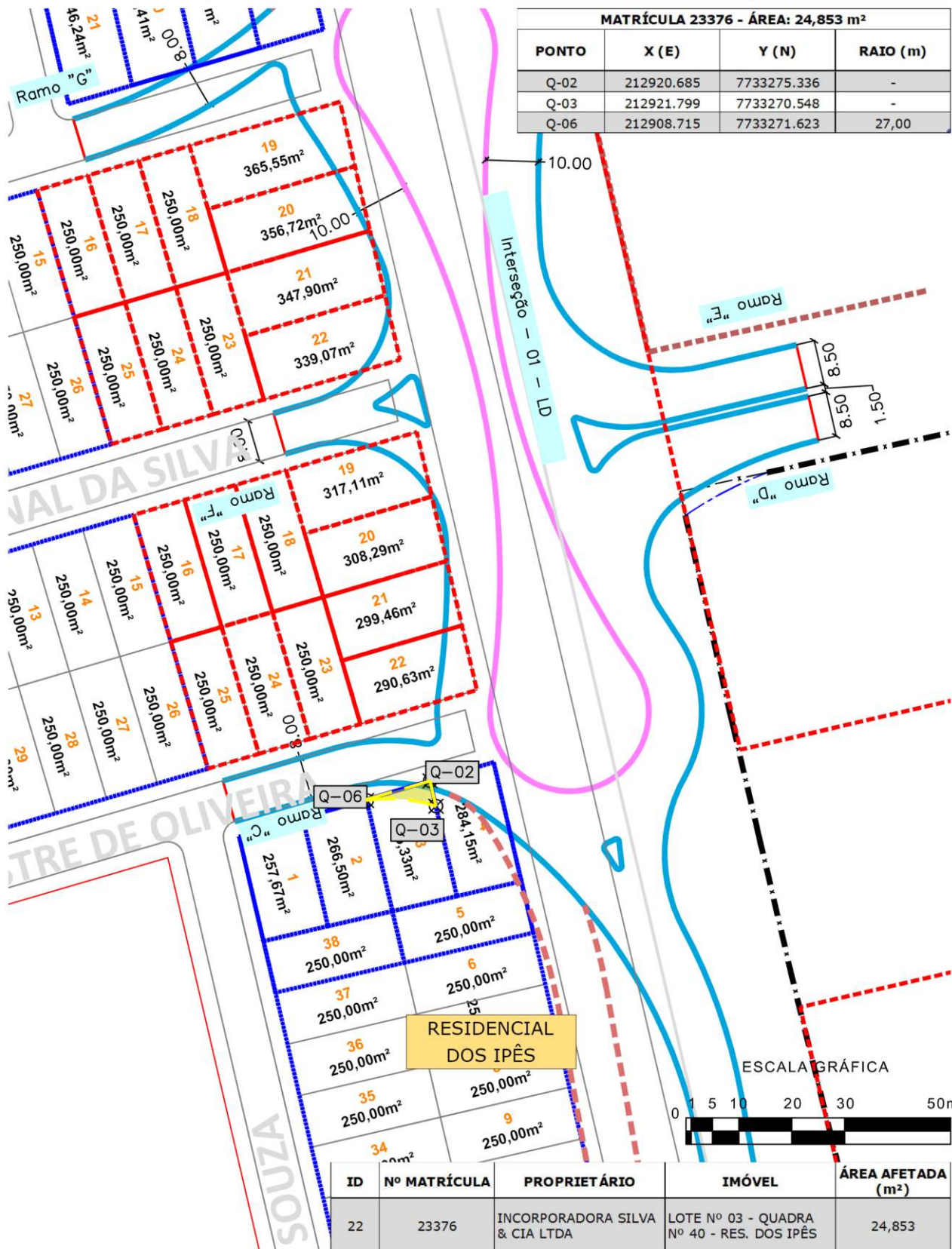
MATRÍCULA 23376

RIBAS DO RIO PARDO/MS



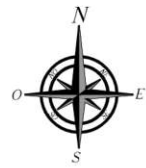
MATRÍCULA 23376 - ÁREA: 24,853 m²

PONTO	X (E)	Y (N)	RAIO (m)
Q-02	212920.685	7733275.336	-
Q-03	212921.799	7733270.548	-
Q-06	212908.715	7733271.623	27,00



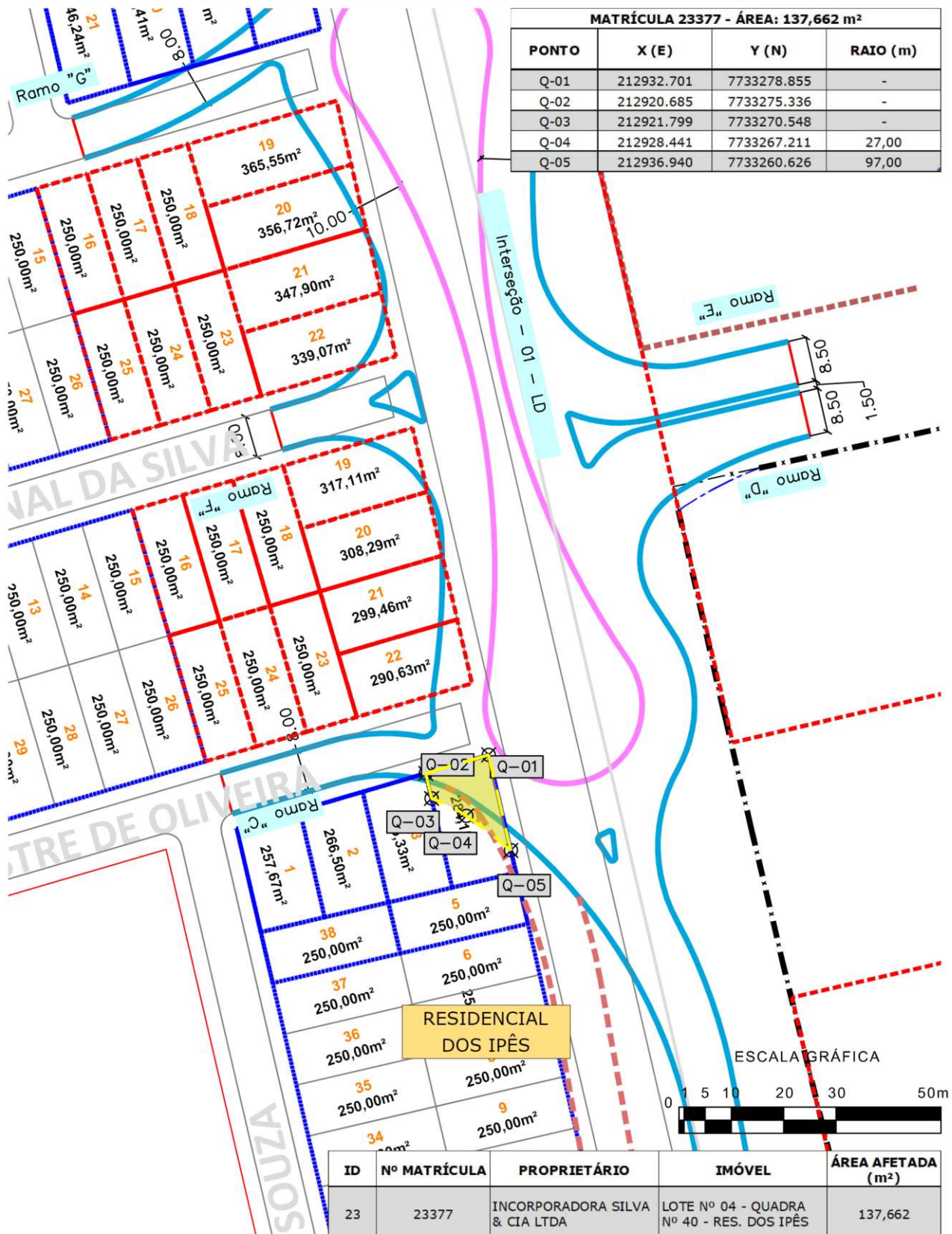
PLANTA DE DESAPROPRIAÇÃO

MATRÍCULA 23377

RIBAS DO RIO PARDO/MS

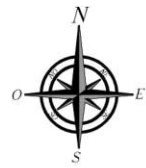
MATRÍCULA 23377 - ÁREA: 137,662 m²

PONTO	X (E)	Y (N)	RAIO (m)
Q-01	212932.701	7733278.855	-
Q-02	212920.685	7733275.336	-
Q-03	212921.799	7733270.548	-
Q-04	212928.441	7733267.211	27,00
Q-05	212936.940	7733260.626	97,00



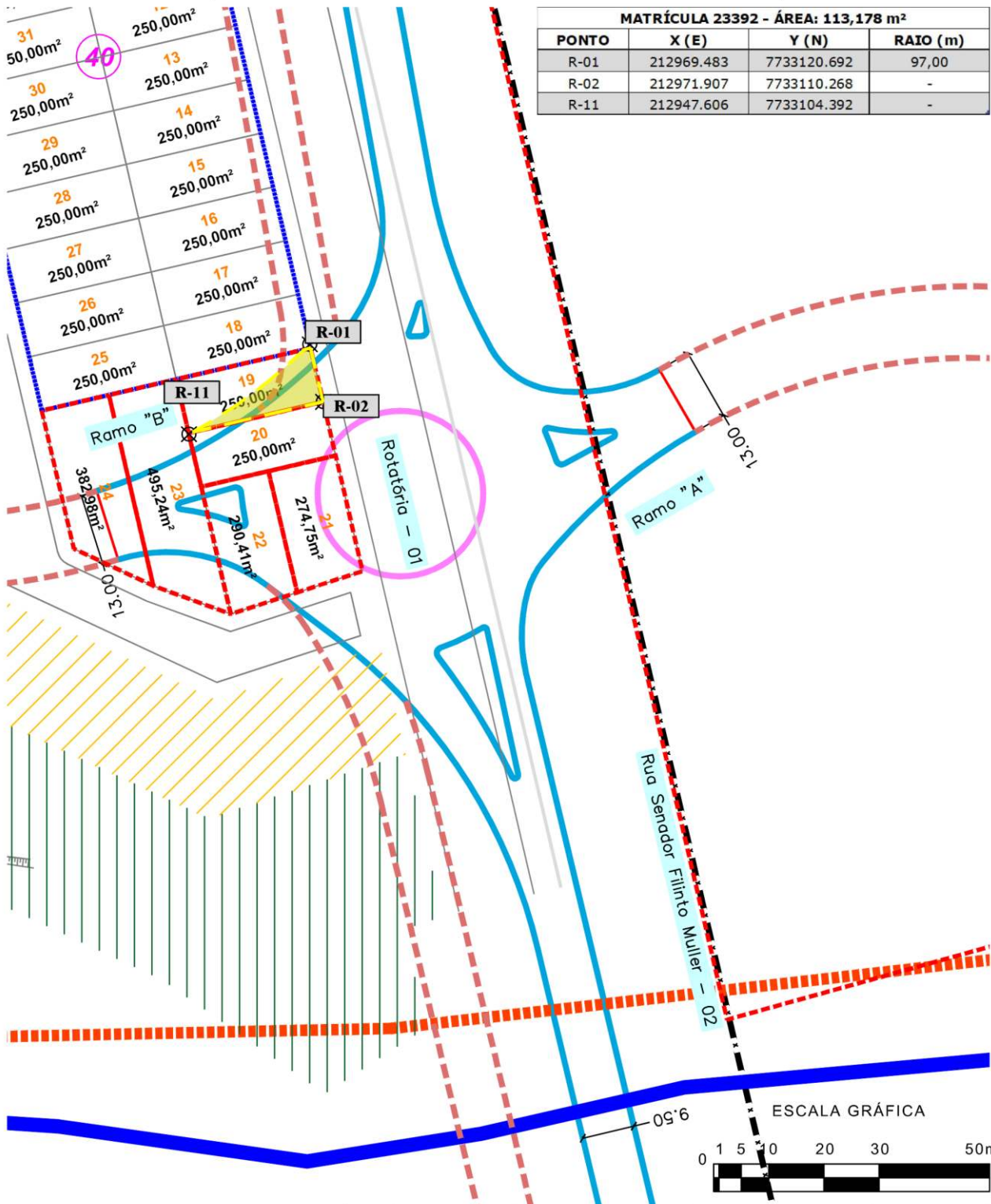
PLANTA DE DESAPROPRIAÇÃO

MATRÍCULA 23392

RIBAS DO RIO PARDO/MS

MATRÍCULA 23392 - ÁREA: 113,178 m²

PONTO	X (E)	Y (N)	RAIO (m)
R-01	212969.483	7733120.692	97,00
R-02	212971.907	7733110.268	-
R-11	212947.606	7733104.392	-



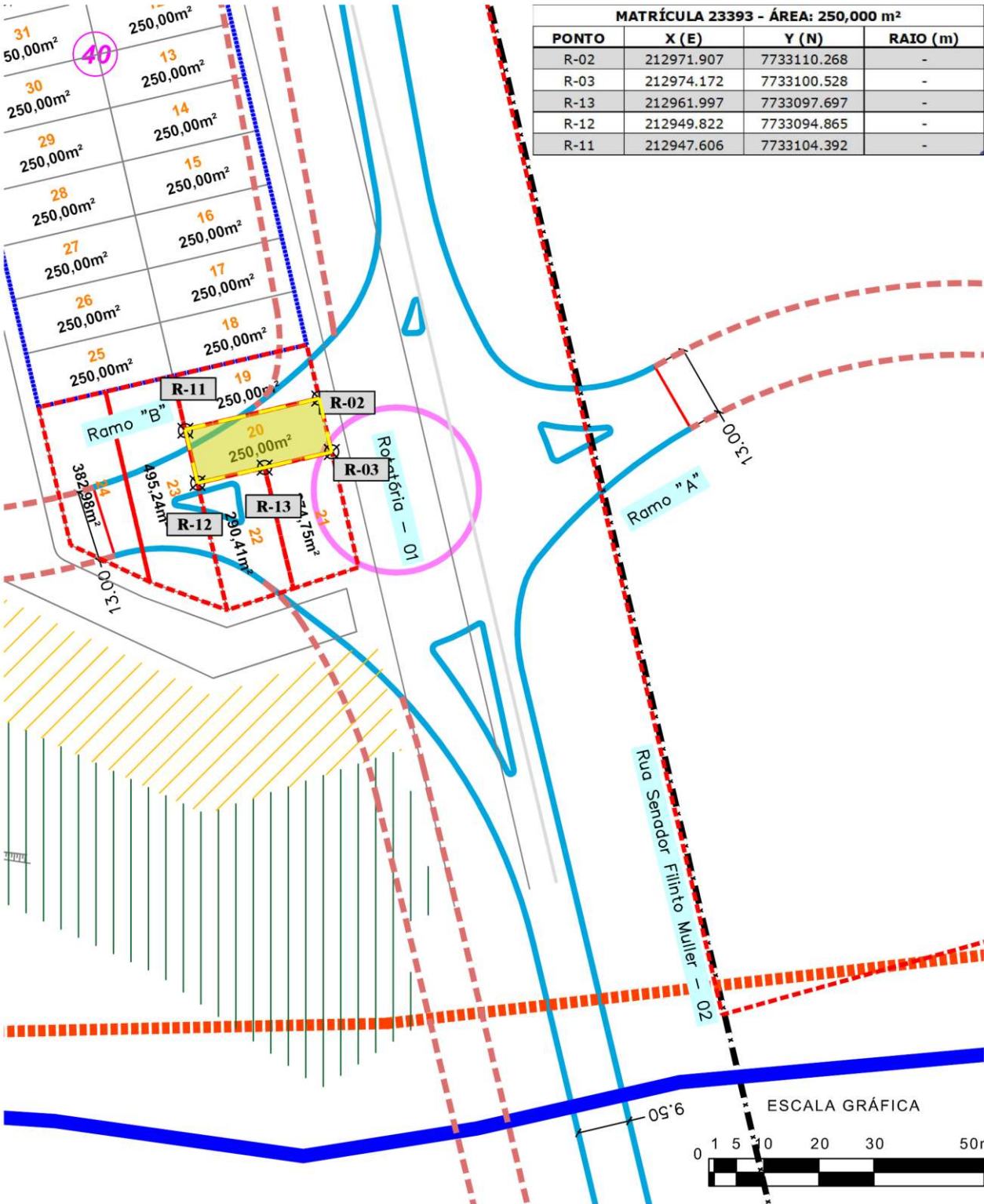
ID	Nº MATRÍCULA	PROPRIETÁRIO	IMÓVEL	ÁREA AFETADA (m²)
24	23392	INCORPORADORA SILVA & CIA LTDA	LOTE Nº 19 - QUADRA Nº 40 - RES. DOS IPÊS	113,178

PLANTA DE DESAPROPRIAÇÃO
MATRÍCULA 23393
RIBAS DO RIO PARDO/MS



MATRÍCULA 23393 - ÁREA: 250,000 m²

PONTO	X (E)	Y (N)	RAIO (m)
R-02	212971.907	7733110.268	-
R-03	212974.172	7733100.528	-
R-13	212961.997	7733097.697	-
R-12	212949.822	7733094.865	-
R-11	212947.606	7733104.392	-

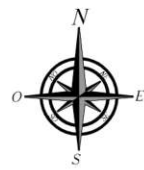


ID	Nº MATRÍCULA	PROPRIETÁRIO	IMÓVEL	ÁREA AFETADA (m²)
25	23393	INCORPORADORA SILVA & CIA LTDA	LOTE Nº 20 - QUADRA Nº 40 - RES. DOS IPÊS	250,000

PLANTA DE DESAPROPRIAÇÃO

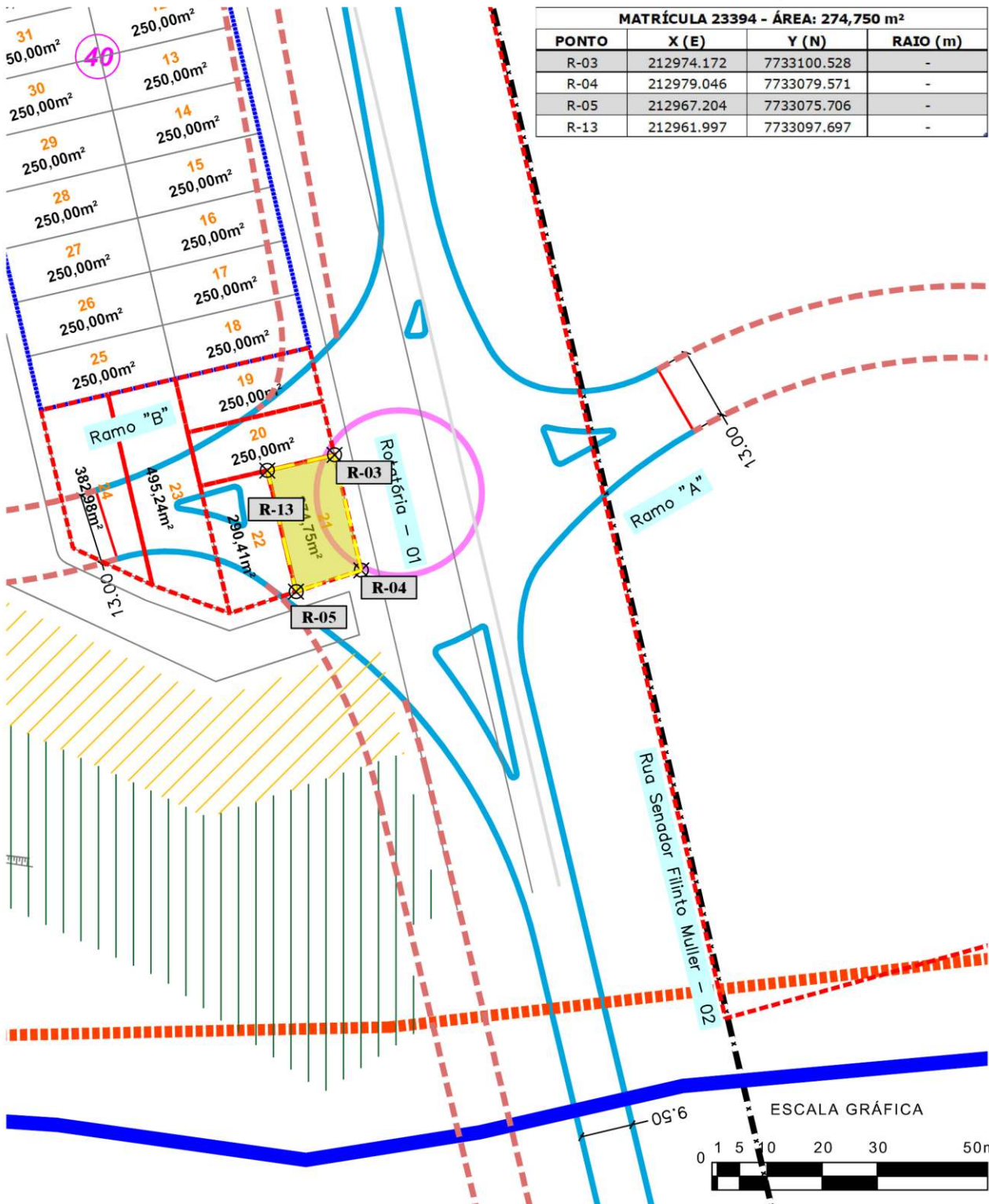
MATRÍCULA 23394

RIBAS DO RIO PARDO/MS



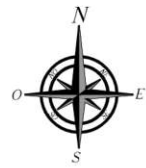
MATRÍCULA 23394 - ÁREA: 274,750 m²

PONTO	X (E)	Y (N)	RAIO (m)
R-03	212974.172	7733100.528	-
R-04	212979.046	7733079.571	-
R-05	212967.204	7733075.706	-
R-13	212961.997	7733097.697	-

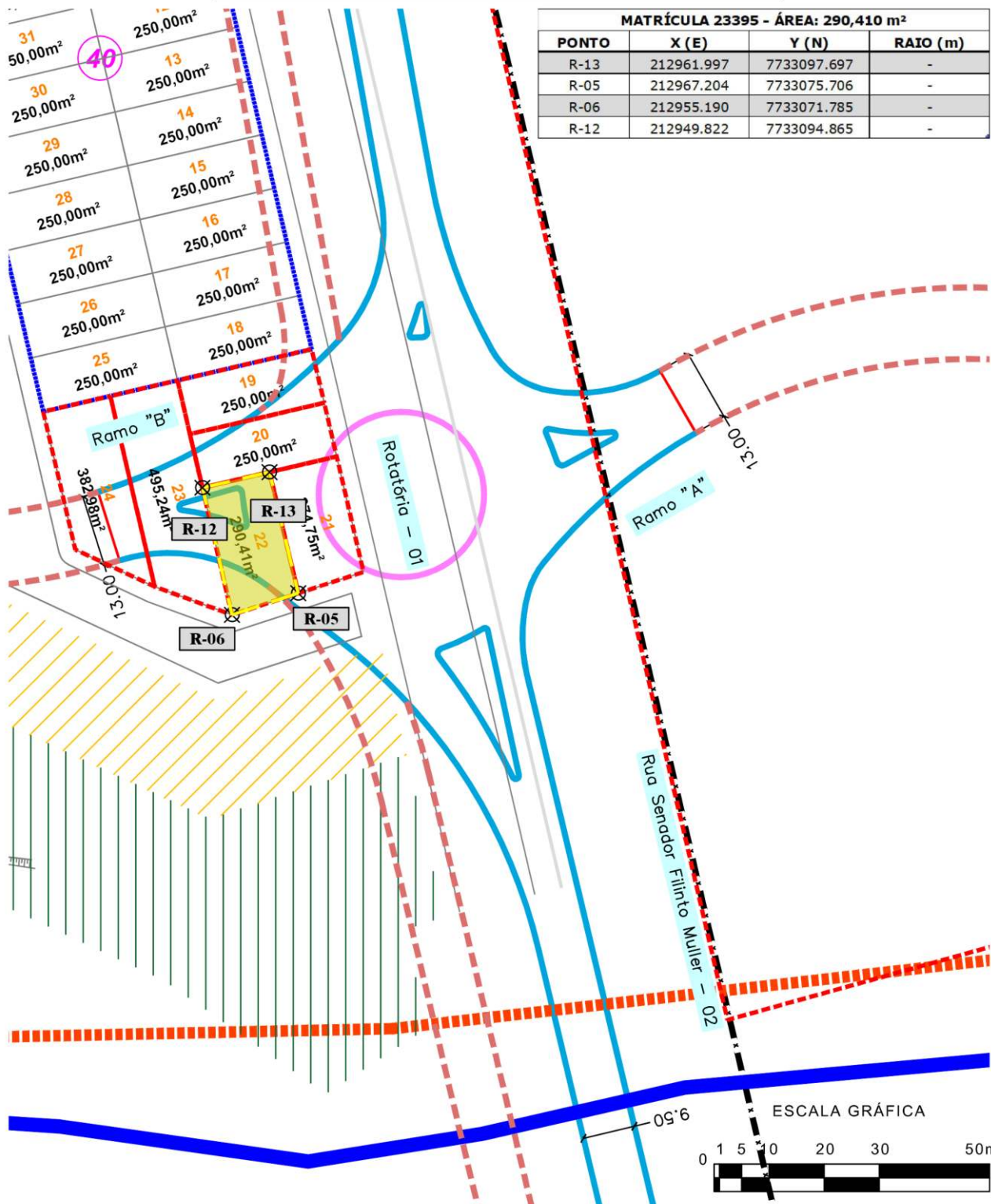


ID	Nº MATRÍCULA	PROPRIETÁRIO	IMÓVEL	ÁREA AFETADA (m²)
26	23394	INCORPORADORA SILVA & CIA LTDA	LOTE Nº 21 - QUADRA Nº 40 - RES. DOS IPÊS	274,750

PLANTA DE DESAPROPRIAÇÃO

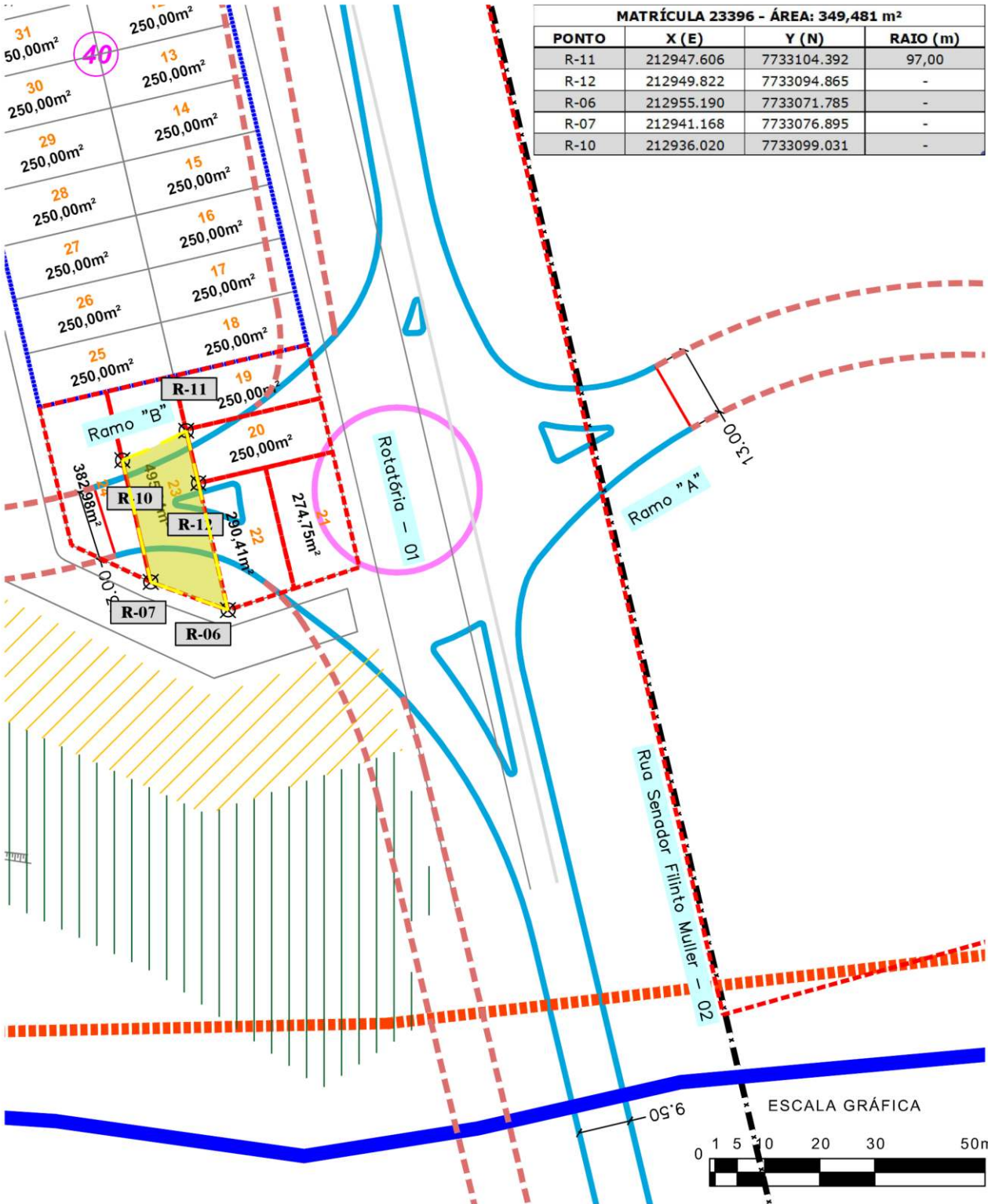
MATRÍCULA 23395**RIBAS DO RIO PARDO/MS**

MATRÍCULA 23395 - ÁREA: 290,410 m²			
PONTO	X (E)	Y (N)	RAIO (m)
R-13	212961.997	7733097.697	-
R-05	212967.204	7733075.706	-
R-06	212955.190	7733071.785	-
R-12	212949.822	7733094.865	-



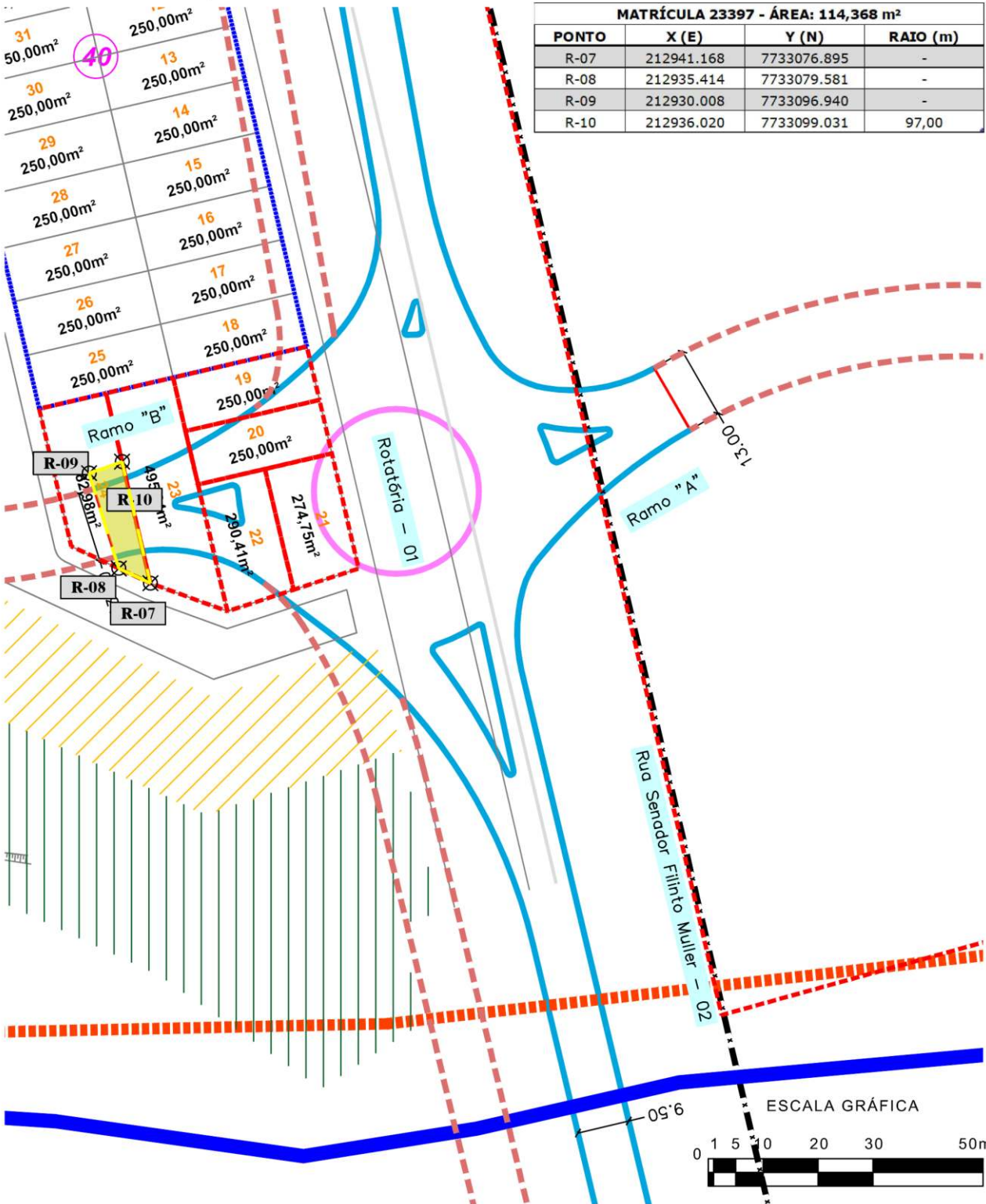
ID	Nº MATRÍCULA	PROPRIETÁRIO	IMÓVEL	ÁREA AFETADA (m²)
27	23395	INCORPORADORA SILVA & CIA LTDA	LOTE Nº 22 - QUADRA Nº 40 - RES. DOS IPÊS	290,410

PLANTA DE DESAPROPRIAÇÃO
MATRÍCULA 23396
RIBAS DO RIO PARDO/MS



ID	Nº MATRÍCULA	PROPRIETÁRIO	IMÓVEL	ÁREA AFETADA (m²)
28	23396	INCORPORADORA SILVA & CIA LTDA	LOTE Nº 23 - QUADRA Nº 40 - RES. DOS IPÊS	349,481

PLANTA DE DESAPROPRIAÇÃO
MATRÍCULA 23397
RIBAS DO RIO PARDO/MS

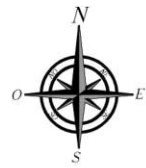


ID	Nº MATRÍCULA	PROPRIETÁRIO	IMÓVEL	ÁREA AFETADA (m²)
29	23397	INCORPORADORA SILVA & CIA LTDA	LOTE Nº 24 - QUADRA Nº 40 - RES. DOS IPÊS	114,368

PLANTA DE DESAPROPRIAÇÃO

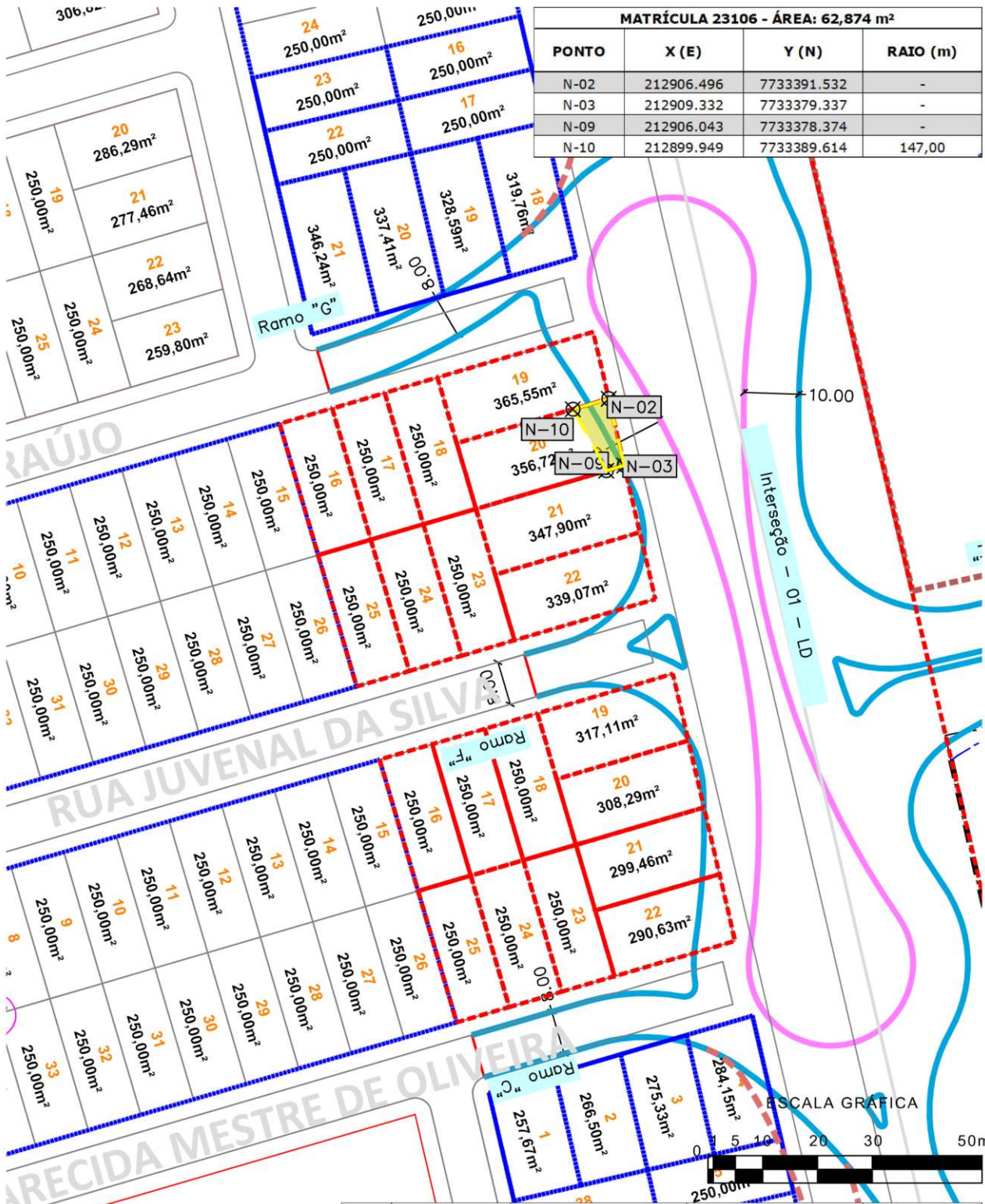
MATRÍCULA 23106

RIBAS DO RIO PARDO/MS



MATRÍCULA 23106 - ÁREA: 62,874 m²

PONTO	X (E)	Y (N)	RAIO (m)
N-02	212906.496	7733391.532	-
N-03	212909.332	7733379.337	-
N-09	212906.043	7733378.374	-
N-10	212899.949	7733389.614	147,00



ID	Nº MATRÍCULA	PROPRIETÁRIO	IMÓVEL	ÁREA AFETADA (m²)
30	23106	INCORPORADORA SILVA & CIA LTDA	LOTE Nº 20 - QUADRA Nº 30 - RES. DOS IPÊS	62,874

PLANTA DE DESAPROPRIAÇÃO

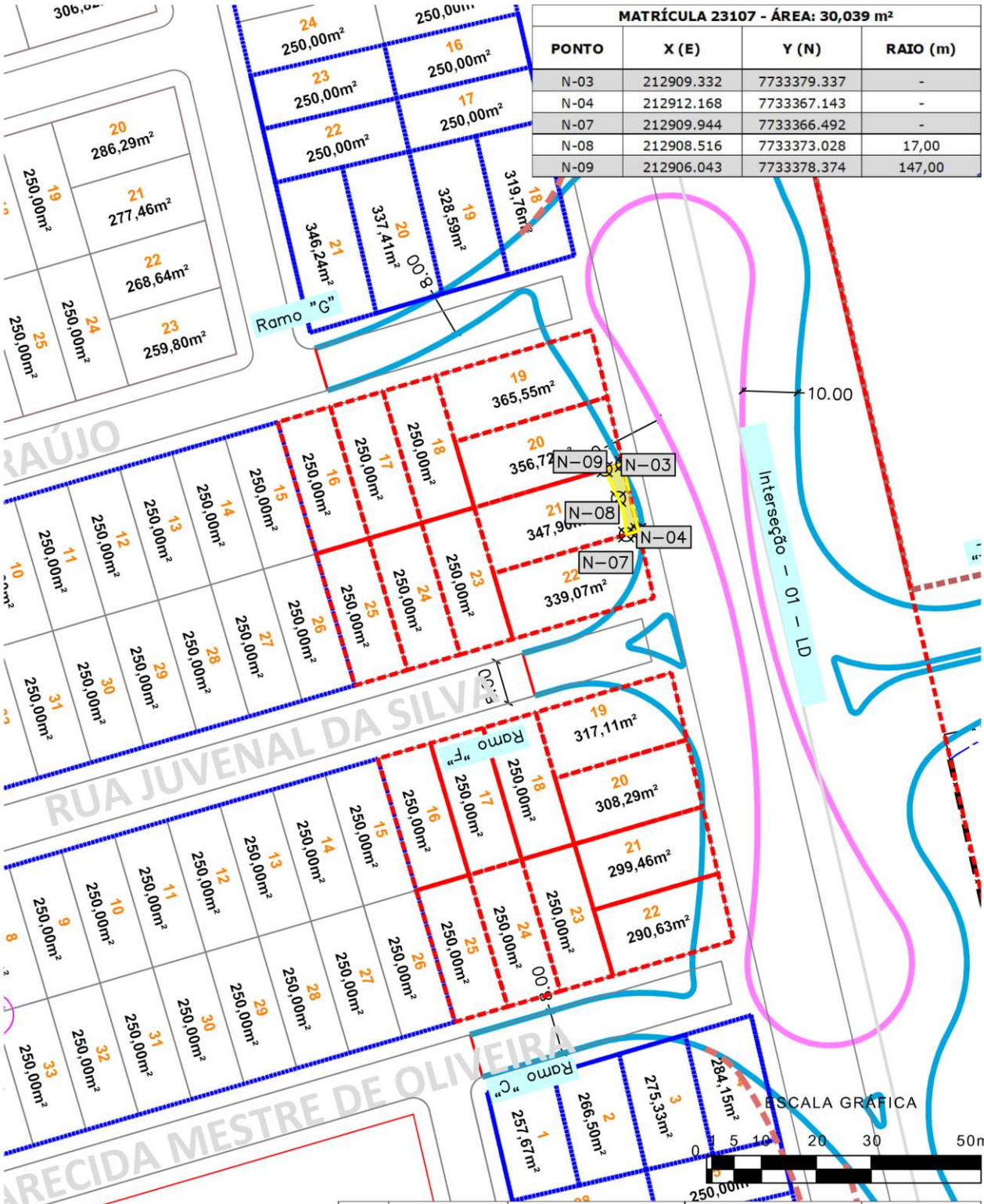
MATRÍCULA 23107

RIBAS DO RIO PARDO/MS



MATRÍCULA 23107 - ÁREA: 30,039 m²

PONTO	X (E)	Y (N)	RAIO (m)
N-03	212909.332	7733379.337	-
N-04	212912.168	7733367.143	-
N-07	212909.944	7733366.492	-
N-08	212908.516	7733373.028	17,00
N-09	212906.043	7733378.374	147,00



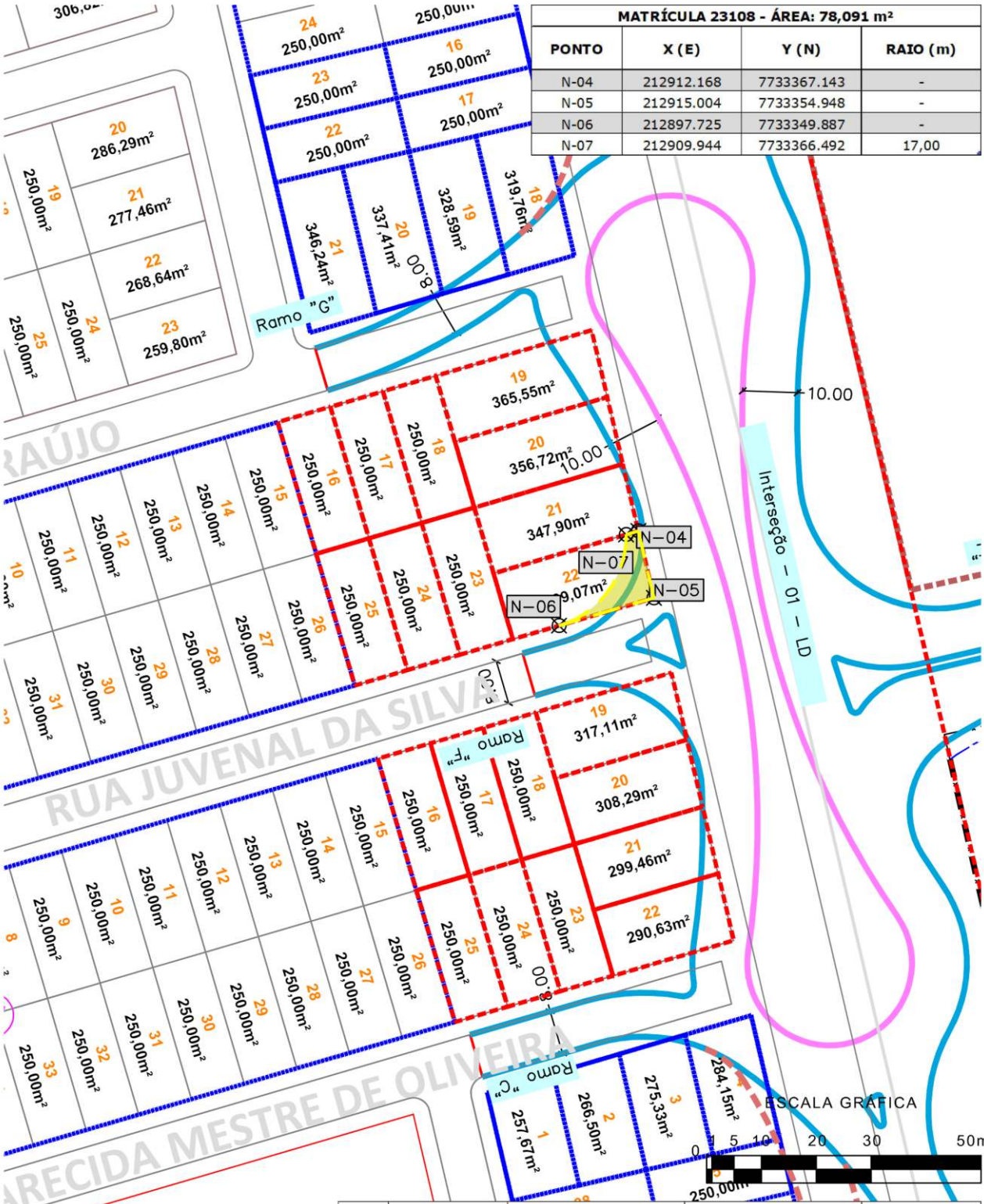
ID	Nº MATRÍCULA	PROPRIETÁRIO	IMÓVEL	ÁREA AFETADA (m²)
31	23107	INCORPORADORA SILVA & CIA LTDA	LOTE Nº 21 - QUADRA Nº 30 - RES. DOS IPÊS	30,039

PLANTA DE DESAPROPRIAÇÃO
MATRÍCULA 23108
RIBAS DO RIO PARDO/MS



MATRÍCULA 23108 - ÁREA: 78,091 m²

PONTO	X (E)	Y (N)	RAIO (m)
N-04	212912.168	7733367.143	-
N-05	212915.004	7733354.948	-
N-06	212897.725	7733349.887	-
N-07	212909.944	7733366.492	17,00



ID	Nº MATRÍCULA	PROPRIETÁRIO	IMÓVEL	ÁREA AFETADA (m²)
32	23108	INCORPORADORA SILVA & CIA LTDA	LOTE Nº 22 - QUADRA Nº 30 - RES. DOS IPÊS	78,091

PLANTA DE DESAPROPRIAÇÃO

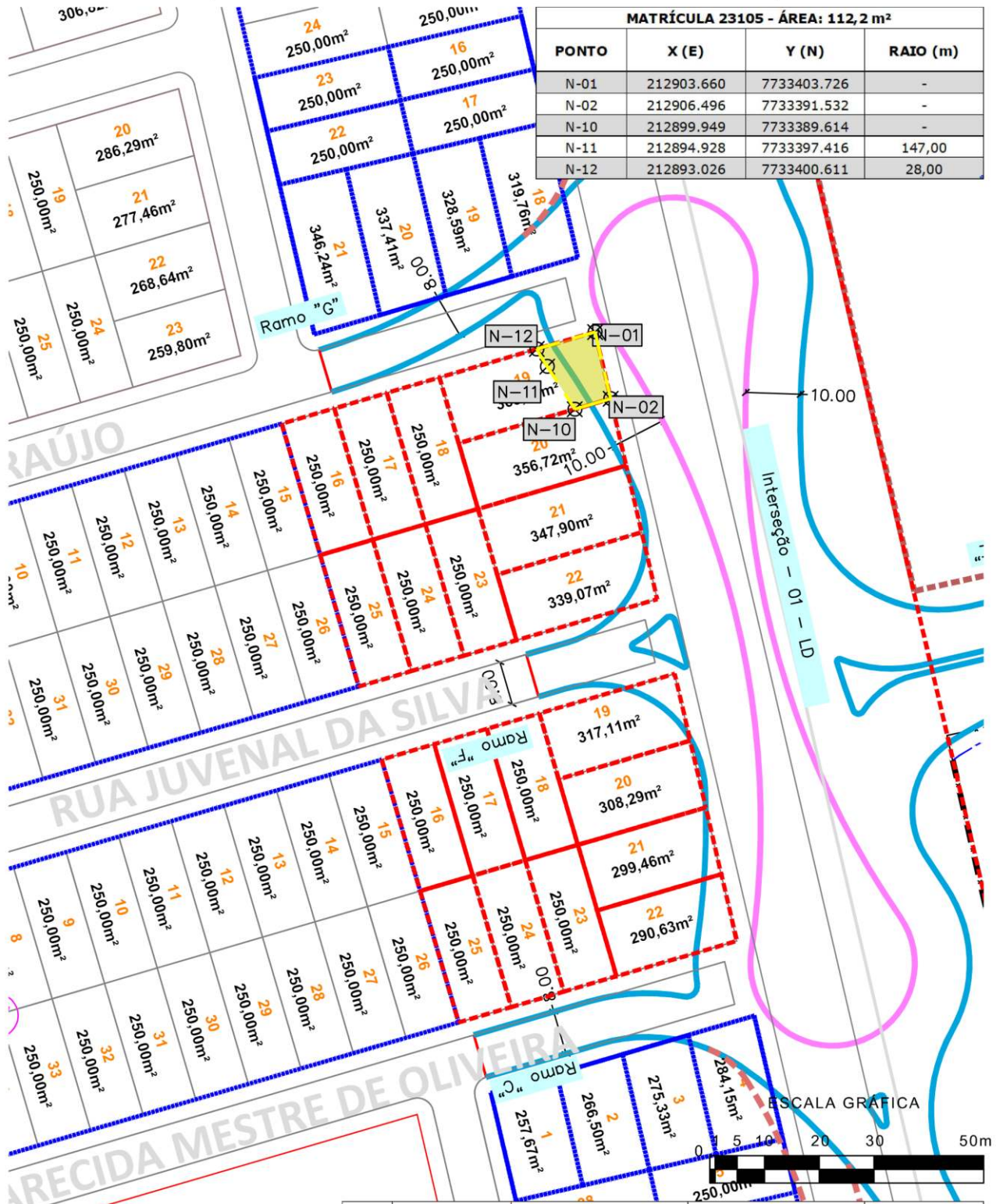
MATRÍCULA 23105

RIBAS DO RIO PARDO/MS



MATRÍCULA 23105 - ÁREA: 112,2 m²

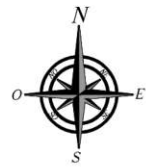
PONTO	X (E)	Y (N)	RAIO (m)
N-01	212903.660	7733403.726	-
N-02	212906.496	7733391.532	-
N-10	212899.949	7733389.614	-
N-11	212894.928	7733397.416	147,00
N-12	212893.026	7733400.611	28,00



ID	Nº MATRÍCULA	PROPRIETÁRIO	IMÓVEL	ÁREA AFETADA (m²)
33	23105	INCORPORADORA SILVA & CIA LTDA	LOTE Nº 19 - QUADRA Nº 30 - RES. DOS IPÊS	112,200

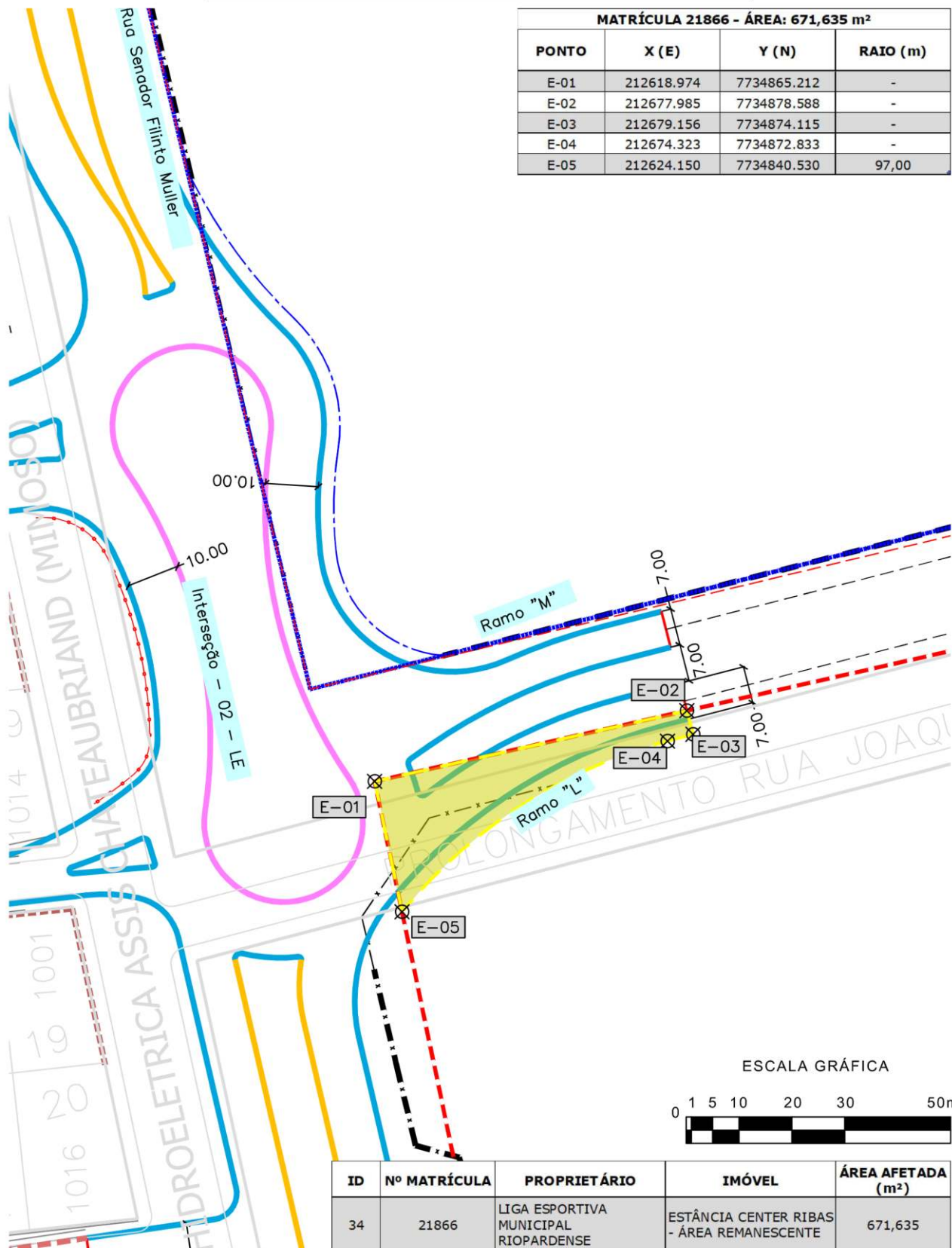
PLANTA DE DESAPROPRIAÇÃO

MATRÍCULA 21866

RIBAS DO RIO PARDO/MS

MATRÍCULA 21866 - ÁREA: 671,635 m²

PONTO	X (E)	Y (N)	RAIO (m)
E-01	212618.974	7734865.212	-
E-02	212677.985	7734878.588	-
E-03	212679.156	7734874.115	-
E-04	212674.323	7734872.833	-
E-05	212624.150	7734840.530	97,00



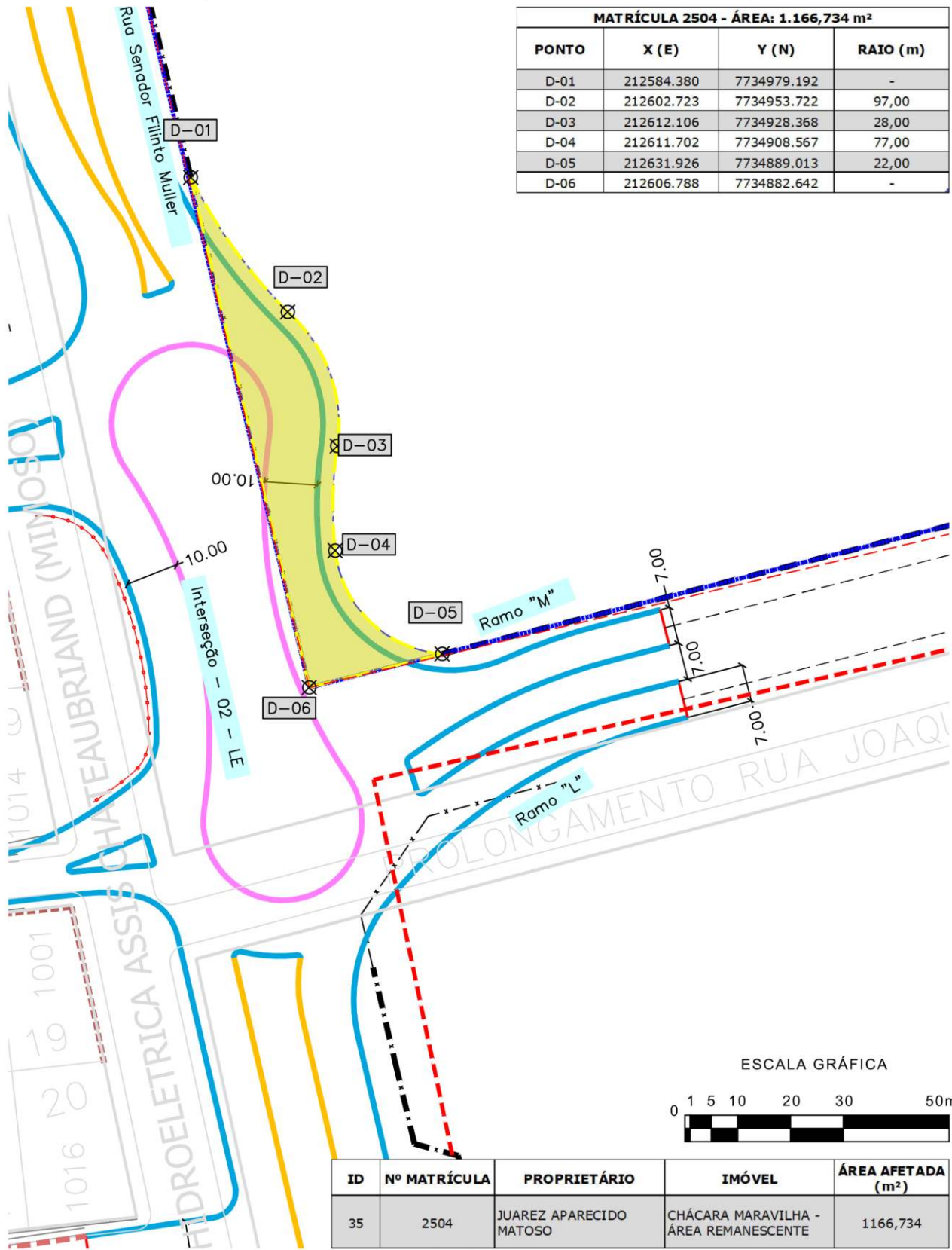
ID	Nº MATRÍCULA	PROPRIETÁRIO	IMÓVEL	ÁREA AFETADA (m²)
34	21866	LIGA ESPORTIVA MUNICIPAL RIOPARDENSE	ESTÂNCIA CENTER RIBAS - ÁREA REMANESCENTE	671,635

PLANTA DE DESAPROPRIAÇÃO
MATRÍCULA 2504
RIBAS DO RIO PARDO/MS



MATRÍCULA 2504 - ÁREA: 1.166,734 m²

PONTO	X (E)	Y (N)	RAIO (m)
D-01	212584.380	7734979.192	-
D-02	212602.723	7734953.722	97,00
D-03	212612.106	7734928.368	28,00
D-04	212611.702	7734908.567	77,00
D-05	212631.926	7734889.013	22,00
D-06	212606.788	7734882.642	-



AVISOS

Escala de Plantões 24h Fevereiro 2024 Farmácias e Drogarias

Dia	Drogaria	Endereço	Telefone
1	Mais Saúde	Av. Aureliano Moura Brandão - 1063, Centro	(67) 3238-3030
2	Ultra Popular	Av. Aureliano Moura Brandão - 881, Centro	(67) 99120-1491
3	Avenida	Av. Aureliano Moura Brandão - 535, Centro	(67) 3238-1469
4	Multi Drogas	Av. Aureliano Moura Brandão - 1189, Centro	(67) 3238-1688
5	Danielie	Av. Aureliano Moura Brandão - 616, Centro	(67) 3238-1325
6	Dony	Av. Aureliano Moura Brandão - 936, Centro	(67) 3238-2914
7	Multi Drogas	Av. Aureliano Moura Brandão - 1189, Centro	(67) 3238-1688
8	Poupe Certo	Av. Aureliano Moura Brandão - 1308, V. Alegre	(67) 99636-1197
9	Acesso Popular	Av. Aureliano Moura Brandão - 1059, Estoril	(67) 99236-9330
10	Mais Saúde	Av. Aureliano Moura Brandão - 1063, Centro	(67) 3238-3030
11	Ultra Popular	Av. Aureliano Moura Brandão - 881, Centro	(67) 99120-1491
12	Avenida	Av. Aureliano Moura Brandão - 535, Centro	(67) 3238-1469
13	Multi Drogas	Av. Aureliano Moura Brandão - 1189, Centro	(67) 3238-1688
14	Danielie	Av. Aureliano Moura Brandão - 616, Centro	(67) 3238-1325
15	Dony	Av. Aureliano Moura Brandão - 936, Centro	(67) 3238-2914
16	Multi Drogas	Av. Aureliano Moura Brandão - 1189, Centro	(67) 3238-1688
17	Poupe Certo	Av. Aureliano Moura Brandão - 1308, V. Alegre	(67) 99636-1197
18	Acesso Popular	Av. Aureliano Moura Brandão - 1059, Estoril	(67) 99236-9330
19	Mais Saúde	Av. Aureliano Moura Brandão - 1063, Centro	(67) 3238-3030
20	Ultra Popular	Av. Aureliano Moura Brandão - 881, Centro	(67) 99120-1491
21	Avenida	Av. Aureliano Moura Brandão - 535, Centro	(67) 3238-1469
22	Multi Drogas	Av. Aureliano Moura Brandão - 1189, Centro	(67) 3238-1688
23	Danielie	Av. Aureliano Moura Brandão - 616, Centro	(67) 3238-1325
24	Dony	Av. Aureliano Moura Brandão - 936, Centro	(67) 3238-2914
25	Multi Drogas	Av. Aureliano Moura Brandão - 1189, Centro	(67) 3238-1688
26	Poupe Certo	Av. Aureliano Moura Brandão - 1308, V. Alegre	(67) 99636-1197
27	Acesso Popular	Av. Aureliano Moura Brandão - 1059, Estoril	(67) 99236-9330
28	Mais Saúde	Av. Aureliano Moura Brandão - 1063, Centro	(67) 3238-3030
29	Ultra Popular	Av. Aureliano Moura Brandão - 881, Centro	(67) 99120-1491

SESAU
Secretaria Municipal
de Saúde

**PREFEITURA MUNICIPAL
DO RIO
PARDO**

PLANTÃO DE FISCALIZAÇÃO DE RUAS E AMBULANTES

☎ 67 99286-6406

FEVEREIRO 2024

ESCALA PLANTÃO DE FISCALIS - FEVEREIRO 2024

DIA	SERVIDOR/FISCAL TRIBUTÁRIO
1	QUINTA-FEIRA
2	SEXTA-FEIRA
3	SÁBADO
4	DOMINGO
5	SEGUNDA-FEIRA
6	TERÇA-FEIRA
7	QUARTA-FEIRA
8	QUINTA-FEIRA
9	SEXTA-FEIRA
10	SÁBADO
11	DOMINGO
12	SEGUNDA-FEIRA
13	TERÇA-FEIRA
14	QUARTA-FEIRA
15	QUINTA-FEIRA
16	SEXTA-FEIRA
17	SÁBADO
18	DOMINGO
19	SEGUNDA-FEIRA
20	TERÇA-FEIRA
21	QUARTA-FEIRA
22	QUINTA-FEIRA
23	SEXTA-FEIRA
24	SÁBADO
25	DOMINGO
26	SEGUNDA-FEIRA
27	TERÇA-FEIRA
28	QUARTA-FEIRA
29	QUINTA-FEIRA

SEFIP
Secretaria Municipal de
Finanças e Planejamento

**PREFEITURA MUNICIPAL
DO RIO
PARDO**

BOLETIM COVID-19

14/02/2024

Números atualizados do
NOVO CORONAVÍRUS

**CASOS
NOTIFICADOS**
35.163

ACOMPANHAMENTO DOS CASOS CONFIRMADOS

INTERNADOS
00

CURADOS
8.606

ÓBITOS
73

CASOS CONFIRMADOS **8.690**

CASOS DESCARTADOS **26.472**

CASOS EM INVESTIGAÇÃO **00**

NOVOS CASOS CONFIRMADOS **14**

CURADOS COM ALTA MÉDICA **17**

TOTAL DE CASOS EM TRATAMENTO DOMICILIAR **11**

11 - POSITIVOS
00 - AGUARDANDO RESULTADO

QUANTIDADE DE INTERNADOS

00

EXAMES NO LACEN

00

DÚVIDAS OU SUSPEITAS:
Procure o Posto de Saúde mais próximo

OU LIGUE ☎ **(67) 3238-2468**

#ribascontraacovid19

**PREFEITURA MUNICIPAL
DO RIO
PARDO**

*Dados oficiais da Secretaria Municipal de Saúde de Ribas do Rio Pardo-MS