

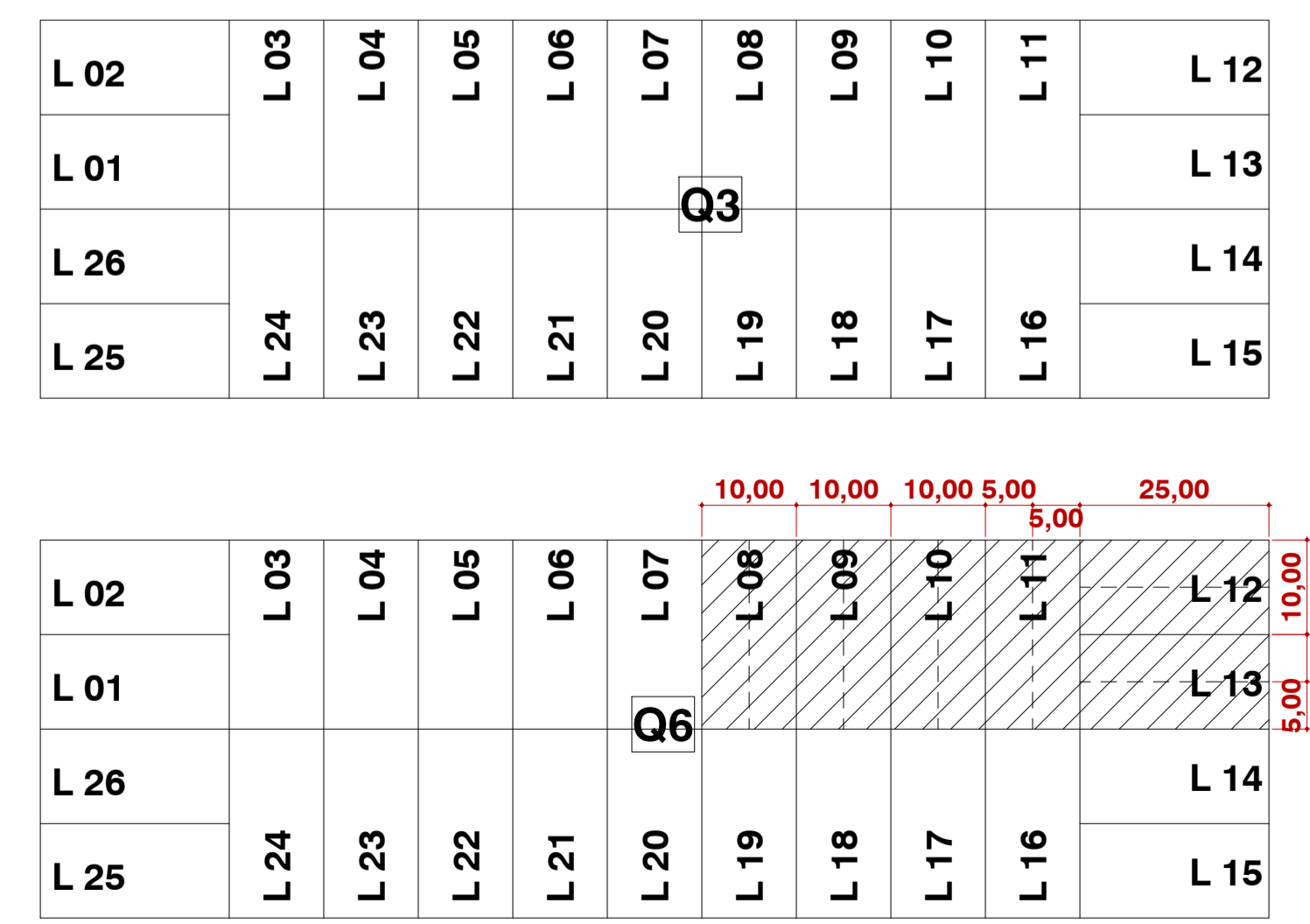
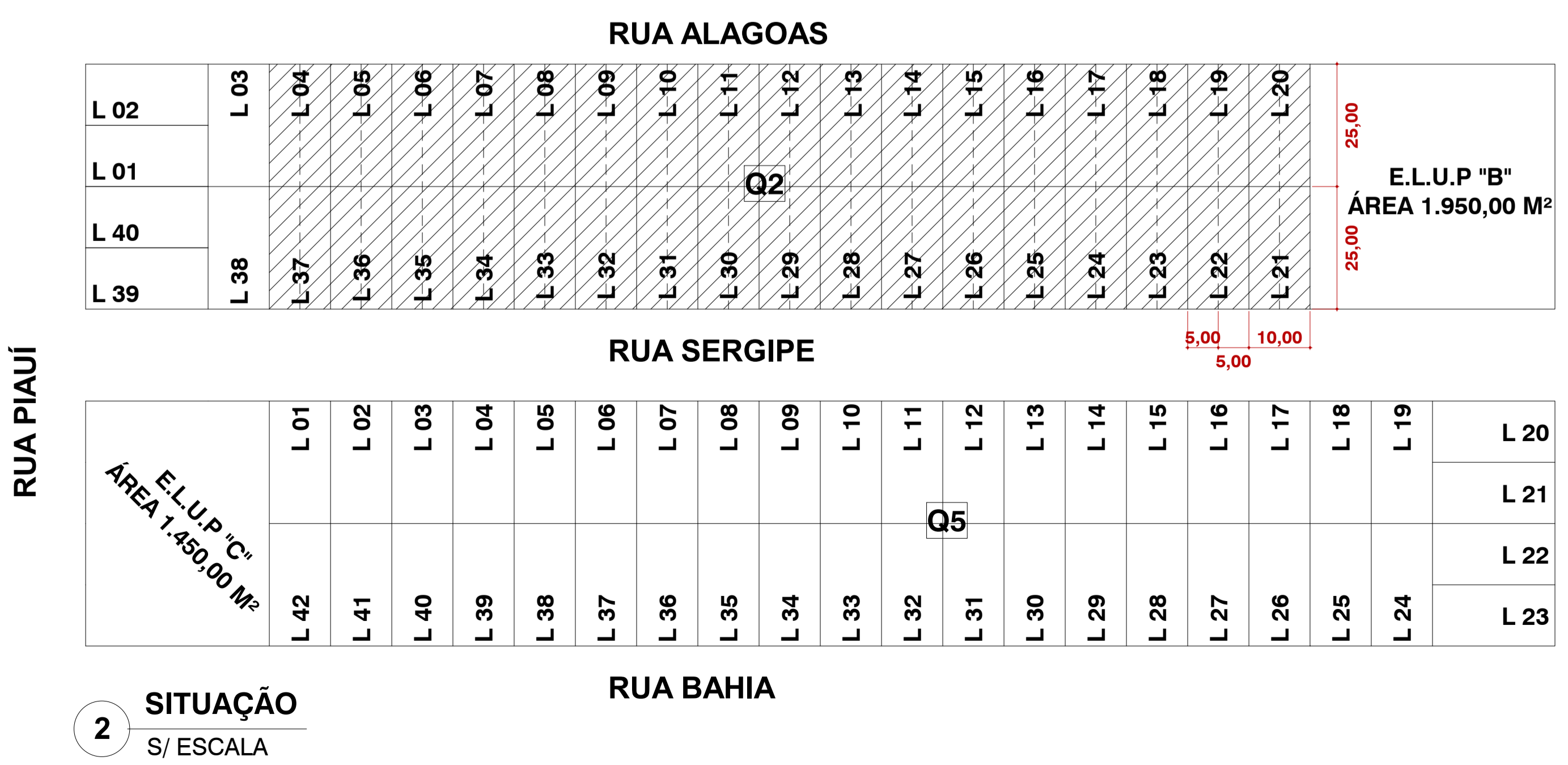

**1** IMPLANTAÇÃO DE 2 UNIDADES  
1 : 50

**NOTAS GERAIS DO PROJETO**

- 1 - SERÁ REALIZADO A CONSTRUÇÃO DE 80 CASAS EM RIBAS DO RIO PARDO - MS
- 2 - EM CASO DE CONFLITO DE INFORMAÇÕES ENTRE AS DIMENSÕES DESENHADAS E AS INDICADAS NAS COTAS E NÍVEIS, CONSIDERAR AS INFORMAÇÕES CONTIDAS NAS COTAS E NÍVEIS.
- 3 - A EXECUÇÃO E REALIZAÇÃO DE INTERVENÇÕES DISTINTAS, BEM COMO USO DE MATERIAIS DIFERENTES DO ESPECIFICADOS EM PROJETO SÃO DE INTEIRA RESPONSABILIDADE DO EXECUTOR.
- 4 - ALTERAÇÃO NESTE PROJETO SOMENTE COM AUTORIZAÇÃO EXPRESSA DO RESPONSÁVEL DO PROJETO.

QUADRO DE ÁREAS	
CASA - INDIVIDUAL	36,40 M <sup>2</sup>
LOTE - DESMEMBRADO	125,00 M <sup>2</sup>
ÁREA TOTAL À CONSTRUIR 80 CASAS	2.912,00 M <sup>2</sup>

COORDENADAS	
	20°27'58.89"S; 53°46'15.92"O
	20°28'00.42"S; 53°46'15.49"O
	20°27'57.66"S; 53°46'10.42"O
	20°27'59.21"S; 53°46'10.04"O
	20°27'58.58"S; 53°46'05.37"O
	20°27'59.38"S; 53°46'05.22"O
	20°27'58.24"S; 53°46'03.45"O
	20°27'58.98"S; 53°46'03.32"O



RUA PERNAMBUCO

APROVAÇÃO

**PREFEITURA MUNICIPAL DE RIBAS DO RIO PARDO**  
SECRETARIA MUNICIPAL DE INFRAESTRUTURA  
APROVADO

RESPONSÁVEL: \_\_\_\_\_  
RIBAS DO RIO PARDO - MS, \_\_\_/\_\_\_/\_\_\_

**RIBAS DO RIO PARDO**  
PREFEITURA

PREFEITURA MUNICIPAL DE RIBAS DO RIO PARDO

OBRA  
EXECUÇÃO DE CONJUNTO DE CASAS POPULARES EM PAREDE DE CONCRETO - JOÃO DE BARRO

LOCAL  
RUA SERGIPE E RUA ALAGOAS, LOTEAMENTO JARDIM DOS ESTADOS, RIBAS DO RIO PARDO - MS

RESPONSÁVEL TÉCNICO DO PROJETO  
**FÁBIO MARQUES RIBEIRO**  
CREA nº 15.276/MS

PREFEITO  
**JOÃO ALFREDO DANIEZE**  
CNPJ 03.501.541/0001-91

ÁREA A CONSTRUIR TOTAL  
2912,00 m<sup>2</sup>

ÁREA DO TERRENO TOTAL  
10000,00 m<sup>2</sup>

DISCIPLINA  
PROJETO ARQUITETÔNICO

CONTEÚDO  
IMPLANTAÇÃO, LOCALIZAÇÃO E SITUAÇÃO

FOLHA  
**1/3**

ESCALA  
Como indicado

DATA  
AGOSTO/2023

COORDENADAS  
20°27'58.98"S  
53°46'10.72"O

**2** SITUAÇÃO  
S/ ESCALA