










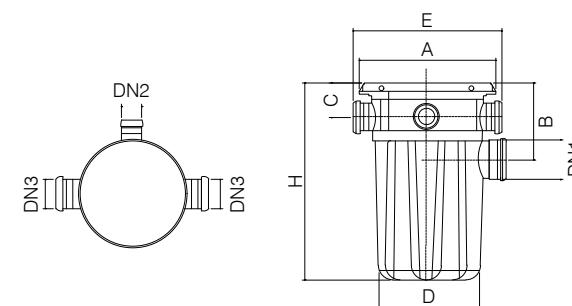


Sem Escala

As caixas de injeção de esgoto poderão ser substituídas por pré-moldadas, devendo-se respeitar as dimensões de projeto

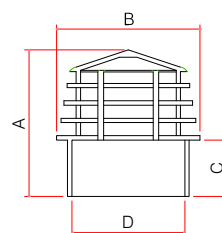
Legenda de condutos - TÉRREO	
Esgoto	
Ventilação	

Legenda - TERREO	
	Caixa Sifonada
	Caixas Inspeção Esgoto Simples
	Joelinho 45
	Joelinho 90- coluna bolsa
	Junção simples
	Lavatório de Uso Geral
	Máquina de Lavar Roupas DN 50mm
	Pia de Cozinha Residencial com Sifão 50mm
	Remissão de Ventilação
	Tanque de Lavar Roupas DN 50mm
	Vaso Sanitário <i>ex. 100"</i>



Bitola	H	E	DN3	DN2	DN1	D	C	B	A
DN 100	567	415	75	50	100	300	96	217	388

Sem Escala



BITOLA	A	B	C	D
50	64	62	25,5	50,7
75	73	87	31,5	75,5
100	85	115	40	101,6

*medidas em milímetros
TERMINAL DE VENTILAÇÃO
 Sem esc.

ELEMENTO ESTRUTURAL

RIBAS
DO RIO PARDO
PREFEITURA

The coat of arms of Ribas do Rio Pardo features a yellow shield with a blue cross and a blue wavy band at the bottom. The shield is flanked by two white towers and topped with a crown. A red ribbon at the base contains the text "1933 RIBAS DO RIO PARDO 1944".

PREFEITURA MUNICIPAL DE RIBAS DO RIO PARDO

LOCAL RUA SERGIPE E RUA ALAGOAS, LOTEAMENTO JARDIM DOS ESTADOS, RIBAS DO RIO PARDO	ÁREA CONSTRUÍDA 2912,00 m² ÁREA DO TERRENO 10000,00 m²
---	---

<p>RESPONSÁVEL TÉCNICO P/ PROJETO</p> <p>FÁBIO MARQUES RIBEIRO</p> <p>CREA nº 15.276/MS</p>	<p>DIRETOR</p> <p>JOÃO ALFREDO DANIEZE</p> <p>CNPJ 03.501.541/0001-91</p>
--	--

<p>CONTEÚDO</p> <p>PROJETO SANITÁRIO, LISTA DE MATERIAIS, LEGENDA DE CONDUTOS E PEÇAS E DETALHES</p>	<p>FOLHA</p> <p>2/2</p>
--	-------------------------

ESCALA	DATA	CONVÊNIO	COORDENADAS
Como indicado	AGOSTO/2023	00000/0	20°27'58.98"S 53°46'10.72"O